



**МИНИСТЕРСТВО  
СТРОИТЕЛЬСТВА  
НОВОСИБИРСКОЙ ОБЛАСТИ**

**ПРИКАЗ**

20.01.2020

№ 17

г. Новосибирск

**Об утверждении генерального плана Мичуринского сельсовета  
Новосибирского района Новосибирской области**

В соответствии со статьями 9, 23, 24, 25 Градостроительного кодекса Российской Федерации, руководствуясь законом Новосибирской области от 18.12.2015 № 27-ОЗ «О перераспределении полномочий между органами местного самоуправления муниципальных образований Новосибирской области и органами государственной власти Новосибирской области и внесении изменения в статью 3 Закона Новосибирской области «Об отдельных вопросах организации местного самоуправления в Новосибирской области», постановлением Правительства Новосибирской области от 29.02.2016 № 57-п «Об установлении Порядка взаимодействия между органами местного самоуправления муниципальных образований Новосибирской области и министерством строительства Новосибирской области при реализации ими перераспределенных полномочий», **п р и к а з ы в а ю:**

1. Утвердить прилагаемый генеральный план Мичуринского сельсовета Новосибирского района Новосибирской области.

2. Признать утратившим силу генеральный план Мичуринского сельсовета Новосибирского района Новосибирской области, утвержденный решением Совета депутатов Мичуринского сельсовета Новосибирского района Новосибирской области от 14.08.2014 № 1 «Об утверждении генерального плана Мичуринского сельсовета Новосибирского района Новосибирской области».

3. Контроль за исполнением настоящего приказа возложить на заместителя министра – главного архитектора Новосибирской области Авсейкова А.С.

Министр

И.И. Шмидт

УТВЕРЖДЕН  
приказом министерства  
строительства Новосибирской  
области  
от 20.01.2020 № 17

**Состав генерального плана Мичуринского сельсовета Новосибирского  
района Новосибирской области**

1. Положение о территориальном планировании (приложение № 1).
  2. Карта планируемого размещения объектов местного значения поселения в области физической культуры и массового спорта, образования, здравоохранения, в иных областях в связи с решением вопросов местного значения поселения (приложение № 2).
  3. Карта планируемого размещения объектов местного значения поселения в области транспортной инфраструктуры (приложение № 3).
  4. Карта границ населенных пунктов (приложение № 4).
  5. Карта функциональных зон поселения (приложение № 5).
  6. Сведения о границах населенных пунктов (в том числе границах образуемых населенных пунктов), входящих в состав поселения (приложение № 6).
-

ПРИЛОЖЕНИЕ № 1  
к генеральному плану  
Мичуринского сельсовета  
Новосибирского района  
Новосибирской области

**Положение о территориальном планировании**

Положение о территориальном планировании включает в себя:

1. Сведения о видах, назначении и наименованиях планируемых для размещения объектов местного значения поселения, их основные характеристики, их местоположение, характеристики зон с особыми условиями использования территорий (Таблица № 1).

2. Параметры функциональных зон, а также сведения о планируемых для размещения в них объектах федерального значения, объектах регионального значения, объектах местного значения за исключением линейных объектов (Таблица № 2).

**1. Сведения о видах, назначении и наименованиях планируемых для размещения объектов местного значения поселения, их основные характеристики, их местоположение, характеристики зон с особыми условиями использования территорий**

Таблица № 1

№ п/п	Вид объекта	Назначение, наименование, местоположение	Основные характеристики	Срок реализации		Наименование функциональной зоны	Характеристики зон с особыми условиями использования
				1 очередь 2029 г.	Расчётный срок 2039 г.		
1	Объекты культуры и искусства	Строительство досугового комплекса в п. Элитном, 1 микрорайон	1 объект, 390 мест	Строительство	-	Многофункциональная общественно-деловая зона	Установление не требуется
2	Объекты культуры и искусства	Строительство многофункционального торгово-развлекательного комплекса в п. Элитном, 3 микрорайон	1 объект, 2000 мест	Строительство	-	Многофункциональная общественно-деловая зона	Установление не требуется
3	Объекты культуры и искусства	Строительство многофункционального культурно-досугового центра в п. Элитном, 4 микрорайон	1 объект, 380 мест	-	Строительство	Многофункциональная общественно-деловая зона	Установление не требуется
4	Объекты культуры и искусства	Строительство многофункционального культурно-досугового центра в п. Элитном, 5 микрорайон	1 объект, 770 мест	-	Строительство	Многофункциональная общественно-деловая зона	Установление не требуется
5	Объекты культуры и искусства	Реконструкция дома культуры в п. Мичуринский	1 объект, 415 мест	Реконструкция	-	Многофункциональная общественно-деловая зона	Установление не требуется
6	Объекты культуры и искусства	Строительство многофункционального культурно-досугового центра в п. Юный Ленин	1 объект, 510 мест	-	Строительство	Многофункциональная общественно-деловая зона	Установление не требуется

№ п/п	Вид объекта	Назначение, наименование, местоположение	Основные характеристики	Срок реализации		Наименование функциональной зоны	Характеристики зон с особыми условиями использования
				1 очередь 2029 г.	Расчётный срок 2039 г.		
7	Объекты физической культуры и массового спорта	Строительство крытого спортивного комплекса с бассейном и плоскостных сооружений в п. Элитном, 1 микрорайон	1 объект, 5,9 тыс.кв.м	Строительство	-	Зона специализированной общественной застройки	Установление не требуется
8	Объекты физической культуры и массового спорта	Строительство спортивного комплекса с бассейном в п. Элитном, 3 микрорайон	1 объект, 11,7 тыс.кв.м	Строительство	-	Зона специализированной общественной застройки	Установление не требуется
9	Объекты физической культуры и массового спорта	Строительство физкультурно-оздоровительного комплекса с бассейном в п. Элитном, 4 микрорайон	1 объект, 3,9 тыс.кв.м	-	Строительство	Зона специализированной общественной застройки	Установление не требуется
10	Объекты физической культуры и массового спорта	Строительство спортивного комплекса с бассейном в п.Элитном, 5 микрорайон	1 объект, 13,1 тыс.кв.м	-	Строительство	Зона специализированной общественной застройки	Установление не требуется
11	Объекты физической культуры и массового спорта	Строительство стадиона в п.Элитном, 5 микрорайон	1 объект, 10,7 тыс.кв.м	-	Строительство	Зона специализированной общественной застройки	Установление не требуется
12	Объекты физической культуры и массового спорта	Строительство спортивного комплекса с бассейном в п.Мичуринский	1 объект, 672,5 кв.м	-	Строительство	Зона специализированной общественной застройки	Установление не требуется
13	Места погребения	Кладбище	4 объекта, 33,0 га		Строительство	Зона кладбищ	Санитарно-защитная зона 100 м

## 2. Параметры функциональных зон, а также сведения о планируемых для размещения в них объектах федерального значения, объектах регионального значения, объектах местного значения за исключением линейных объектов

Таблица № 2

№	Наименование функциональной зоны	Параметры функциональных зон		Сведения о планируемых объектах федерального значения, объектах регионального значения, объектах местного значения
		Площадь зоны, га	%	
1	Зона застройки индивидуальными жилыми домами	269,2	5,9	-
2	Зона застройки малоэтажными жилыми домами (до 4 этажей, включая мансардный)	73,0	1,6	Объекты местного значения: объекты газоснабжения, объекты электроснабжения
3	Зона застройки среднеэтажными жилыми домами (от 5 до 8 этажей, включая мансардный)	29,4	0,6	Объекты местного значения: объекты газоснабжения, объекты электроснабжения
4	Многофункциональная общественно- деловая зона	40,6	0,9	Объекты местного значения: объекты газоснабжения, объекты электроснабжения, объекты культуры и искусства, объекты физической культуры и массового спорта
5	Зона специализированной общественной застройки	16,8	0,3	Объекты местного значения муниципального района: строительство школ в п.Элитном – 5 объектов; строительство детского сада-яслей в п.Элитном - 2 объекта; строительство детского сада-яслей в п. Юный Ленинец; строительство пристройки к основному зданию школы МКОУ Мичуринская СОШ № 123, п. Мичуринский; строительство детского сада-яслей в п. Мичуринский. Объекты местного значения: строительство крытого спортивного комплекса с бассейном и плоскостных сооружений в п. Элитном, 1 микрорайон; строительство спортивного комплекса с бассейном в п. Элитном, 3 микрорайон; строительство физкультурно-оздоровительного комплекса с бассейном в п. Элитном, 4 микрорайон;

				строительство спортивного комплекса с бассейном в п.Элитном, 5 микрорайон; строительство стадиона в п.Элитном, 5 микрорайон; строительство спортивного комплекса с бассейном в п.Мичуринский.
6	Производственная зона	92,8	2,0	-
7	Коммунально-складская зона	61,8	1,4	-
8	Научно- производственная зона	3,5	0,1	-
9	Зона инженерной инфраструктуры	12,7	0,3	Объекты местного значения: объекты газоснабжения, объекты электроснабжения
10	Зона транспортной инфраструктуры	427,0	9,4	Объекты местного значения: Автомобильные дороги местного значения Объекты регионального значения: строительство автодороги межмуниципального значения «Новосибирск – Голубой Залив»; строительство автодороги регионального значения «Южный обход г. Новосибирска».
11	Зона сельскохозяйственного использования	2623,0	57,8	-
12	Зона сельскохозяйственных угодий	202,2	4,5	-
13	Зона садоводческих или огороднических некоммерческих товариществ	254,2	5,6	-
14	Производственная зона сельскохозяйственных предприятий	58,1	1,3	-
15	Зона рекреационного назначения	58,3	1,3	-
16	Зона озелененных территорий общего пользования (лесопарки, парки, сады, скверы, бульвары, городские леса)	253,3	5,6	-
17	Зона кладбищ	64,4	1,4	Объекты местного значения: Организация кладбищ – 4 объекта

ПРИЛОЖЕНИЕ № 2  
к генеральному плану  
Мичуринского сельсовета  
Новосибирского района  
Новосибирской области

МО Мичуринский сельсовет  
Новосибирского района Новосибирской области

Генеральный план  
КАРТА ПЛАНИРУЕМОГО РАЗМЕЩЕНИЯ ОБЪЕКТОВ МЕСТНОГО ЗНАЧЕНИЯ  
ПОСЕЛЕНИЯ В ОБЛАСТИ ФИЗИЧЕСКОЙ КУЛЬТУРЫ И МАССОВОГО СПОРТА,  
ОБРАЗОВАНИЯ, ЗДРАВООХРАНЕНИЯ, В ИНЫХ ОБЛАСТЯХ В СВЯЗИ  
С РЕШЕНИЕМ ВОПРОСОВ МЕСТНОГО ЗНАЧЕНИЯ ПОСЕЛЕНИЯ  
М 1:10 000

Экспликация планируемых объектов  
местного значения поселения

№ п/п	НАИМЕНОВАНИЕ
<b>Объекты культуры и искусства</b>	
1	Строительство детского комплекса в п. Златный, 1 микрорайон
2	Строительство многофункционального торгового-рекреационного комплекса в п. Златный, 3 микрорайон
3	Строительство многофункционального культурно-досугового центра в п. Златный, 4 микрорайон
4	Строительство многофункционального культурно-досугового центра в п. Златный, 5 микрорайон
5	Реконструкция дома культуры в п. Мичуринский
6	Строительство многофункционального культурно-досугового центра в п. Юный Ленинск
<b>Объекты физической культуры и массового спорта</b>	
7	Строительство объекта спортивного комплекса с бассейном и площадками сооружений в п. Златный, 1 микрорайон
8	Строительство спортивного комплекса с бассейном в п. Златный, 3 микрорайон
9	Строительство физкультурно-спортивного комплекса с бассейном в п. Златный, 4 микрорайон
10	Строительство спортивного комплекса с бассейном в п. Златный, 5 микрорайон
11	Строительство спортивной в п. Златный, 5 микрорайон
12	Строительство спортивного комплекса с бассейном в п. Мичуринский
<b>Места погребения</b>	
13	Кладбище в области

Объекты регионального значения (отображаемые):

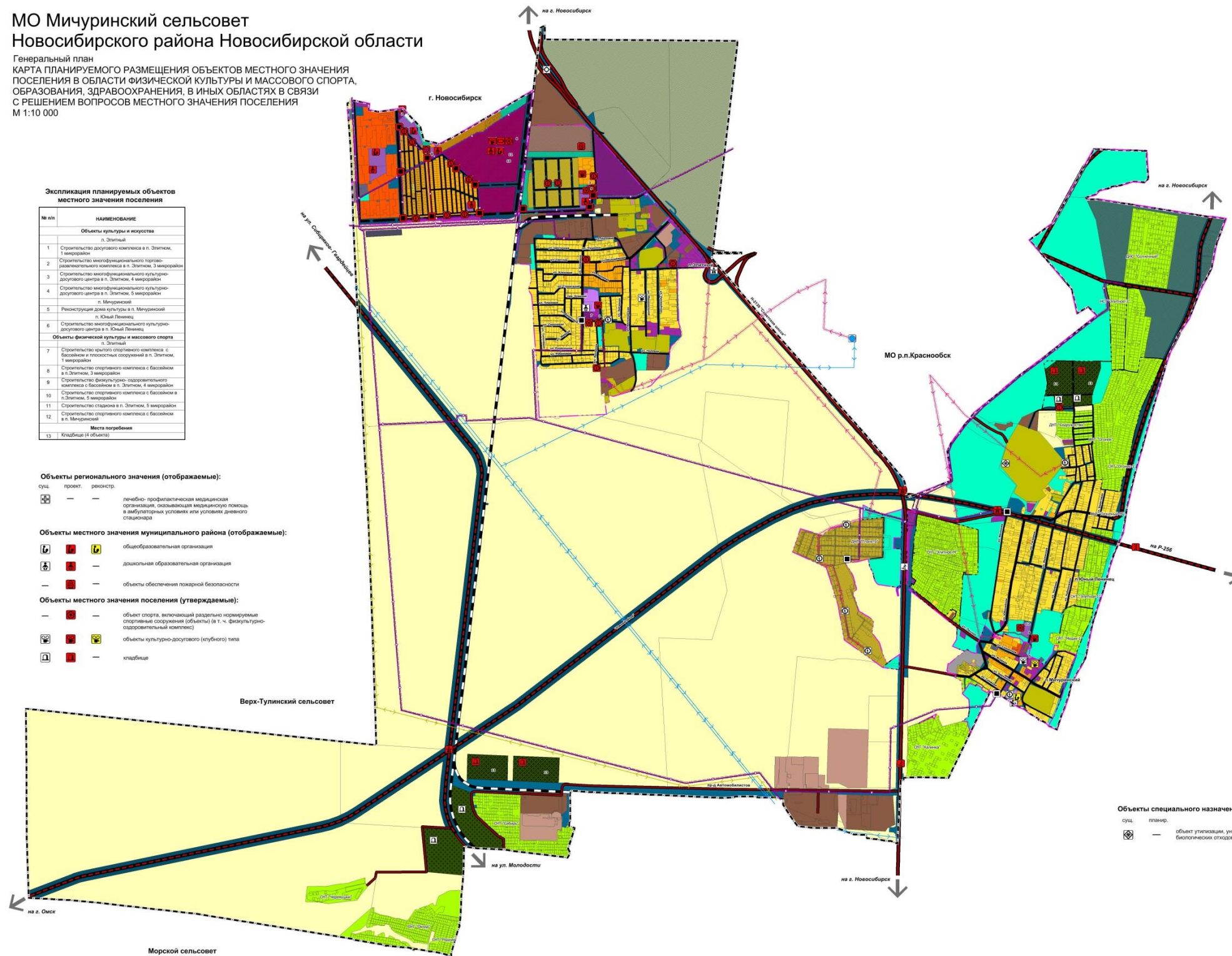
сущ. проевт. реконстр. лечебно-профилактическая медицинская организация, оказывающая медицинскую помощь в амбулаторных условиях или условиях дневного стационара

Объекты местного значения муниципального района (отображаемые):

общественная организация образовательная организация дошкольная образовательная организация объекты обеспечения пожарной безопасности

Объекты местного значения поселения (утверждаемые):

объект спорта, включающий раздельно нормируемые спортивные сооружения (объекты) (в т. ч. физкультурно-спортивный комплекс) объекты культурно-досугового (лубяного) типа кладбище



**УСЛОВНЫЕ ОБОЗНАЧЕНИЯ**

--- границы сельского поселения  
--- границы населенных пунктов, сведения о местоположении которых содержатся в Едином государственном реестре недвижимости  
--- утверждаемые границы населенных пунктов  
--- границы земельных участков, поставленных на кадастровый учёт

**Инженерная инфраструктура:**

сущ. планир. линия электропередачи 220кВ (охранная зона 25м)  
линия электропередачи 110кВ (охранная зона 20м)  
линия электропередачи 10кВ (охранная зона 10м)  
электрическая подстанция 110 кВ  
трансформаторная подстанция (ТТ)  
газопровод высокого давления  
пункт редуцирования газа (ПРГ)  
сооружения защиты берегов морей, водохранилищ, озёр, рек

**Транспортная инфраструктура:**

сущ. планир. железнодорожный путь необщего пользования  
автомобильные дороги регионального и межмуниципального значения  
автомобильные дороги местного значения  
главные улицы  
улицы в жилой застройке  
мосты, эстакады  
транспортная развязка в разных уровнях  
саморегулируемое пересечение в одном уровне  
пешеходный переход в разных уровнях

**Функциональные зоны:**

**Жилые зоны:**  
сущ. планир. зона застройки индивидуальными жилыми домами  
зона застройки малоэтажными жилыми домами (до 4 этажей, включая мансардный)  
зона застройки среднеэтажными жилыми домами (от 5 до 8 этажей, включая мансардный)

**Общественно-деловые зоны:**  
зона смешанной и общественно-деловой застройки  
многофункциональная общественно-деловая зона  
зона специализированной общественной застройки

**Производственные зоны, зоны инженерной и транспортной инфраструктуры:**  
производственная зона  
коммунально-складская зона  
зона инженерной инфраструктуры  
зона транспортной инфраструктуры  
научно-производственная зона

**Зоны сельскохозяйственного использования:**  
зона сельскохозяйственного использования  
зона сельскохозяйственных угодий  
зона садоводческих или огороднических некоммерческих товариществ  
производственная зона сельскохозяйственных предприятий

**Зоны рекреационного назначения:**  
зона рекреационного назначения  
зона озелененных территорий общего пользования (парки, скверы, бульвары, городские леса)

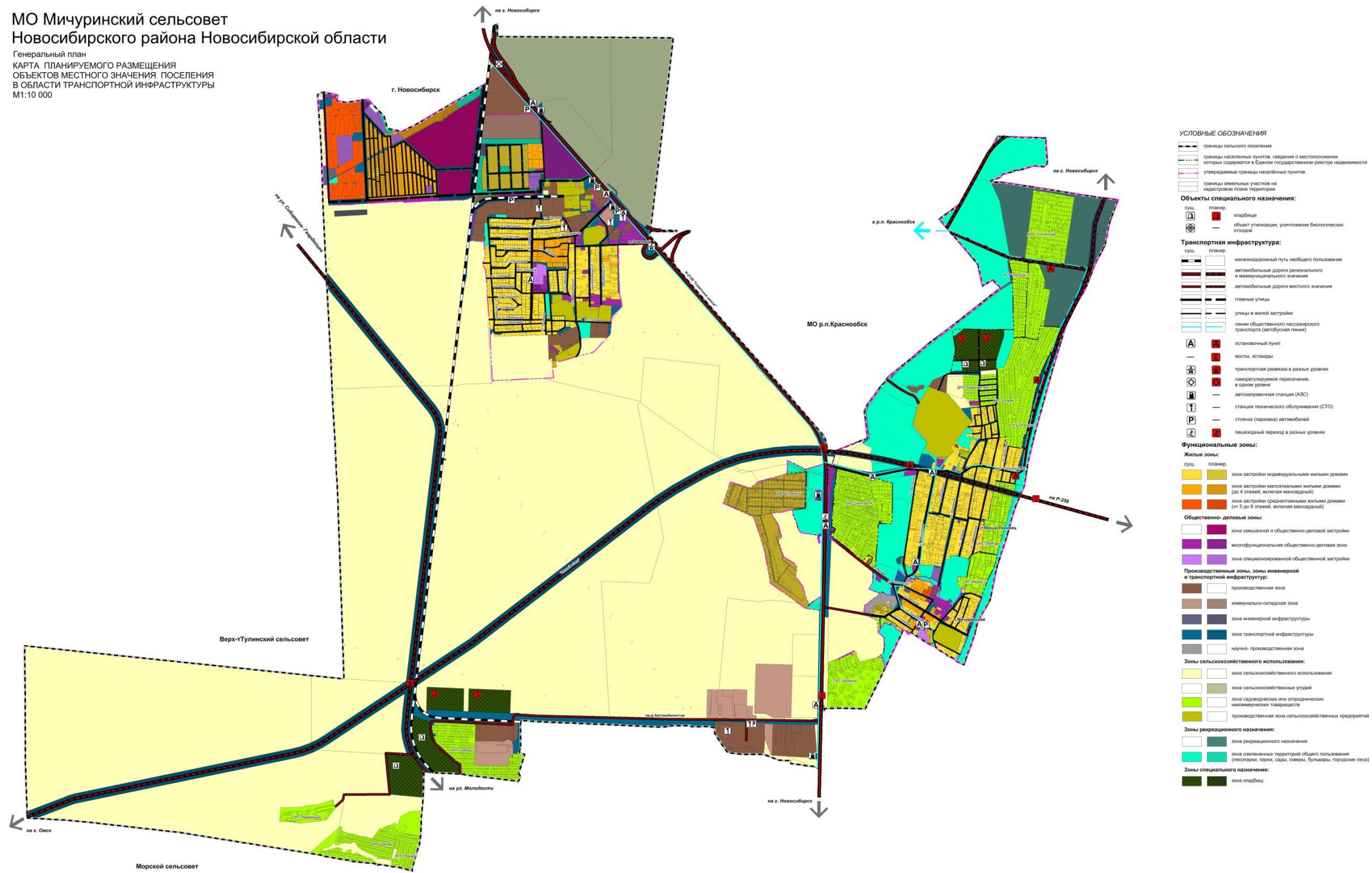
**Зоны специального назначения:**  
зона кладбищ

**Объекты специального назначения:**  
сущ. планир. объект утилизации, утилизации биологических отходов



ПРИЛОЖЕНИЕ № 3  
к генеральному плану  
Мичуринского сельсовета  
Новосибирского района  
Новосибирской области

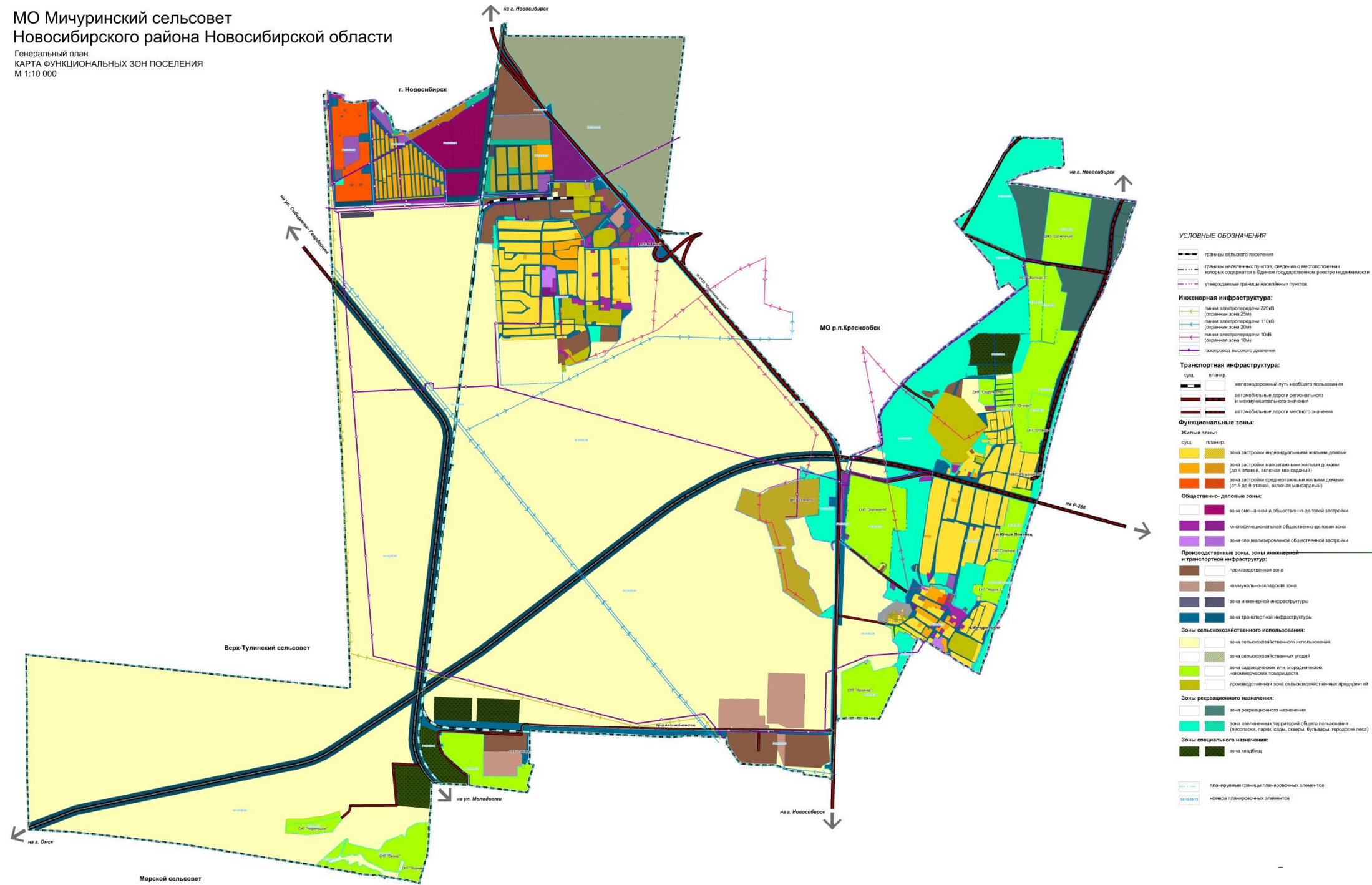
МО Мичуринский сельсовет  
Новосибирского района Новосибирской области  
Генеральный план  
КАРТА ПЛАНИРУЕМОГО РАЗМЕЩЕНИЯ  
ОБЪЕКТОВ МЕСТНОГО ЗНАЧЕНИЯ ПОСЕЛЕНИЯ  
В ОБЛАСТИ ТРАНСПОРТНОЙ ИНФРАСТРУКТУРЫ  
М1:10 000





ПРИЛОЖЕНИЕ № 5  
к генеральному плану  
Мичуринского сельсовета  
Новосибирского района  
Новосибирской области

МО Мичуринский сельсовет  
Новосибирского района Новосибирской области  
Генеральный план  
КАРТА ФУНКЦИОНАЛЬНЫХ ЗОН ПОСЕЛЕНИЯ  
М 1:10 000



ПРИЛОЖЕНИЕ № 6  
к генеральному плану  
Мичуринского сельсовета  
Новосибирского района  
Новосибирской области

**Сведения о границах населенных пунктов (в том числе границах образуемых населенных пунктов), входящих в состав поселения**

**ОПИСАНИЕ МЕСТОПОЛОЖЕНИЯ ГРАНИЦ****Населенный пункт поселок Юный Ленинец**

(наименование объекта, местоположение границ которого описано  
(далее - объект))

**Раздел 1**

<b>Сведения об объекте</b>		
<b>№ п/п</b>	<b>Характеристики объекта</b>	<b>Описание характеристик</b>
<b>1</b>	<b>2</b>	<b>3</b>
1	Местоположение объекта	Российская Федерация, Новосибирская обл., Новосибирский р-н, МО Мичуринский сельсовет. Пос. Юный Ленинец
2	Площадь объекта +/- величина погрешности определения площади (Р +/- Дельта Р)	7463422кв.м ± 23904кв.м
3	Иные характеристики объекта	-

Сведения о местоположении границ объекта					
1. Система координат <u>МСК НСО, зона 4</u>					
2. Сведения о характерных точках границ объекта					
Обозначение характерных точек границ	Координаты, м		Метод определения координат характерной точки	Средняя квадратическая погрешность положения характерной точки ( Мт ), м	Описание обозначения точки на местности (при наличии)
	X	Y			
1	2	3	4	5	6
1	475600,73	4203570,17	Картометрический метод	0,20	–
2	475764,73	4203798,17	Картометрический метод	0,20	–
3	476004,58	4203929,25	Картометрический метод	0,20	–
4	476452,72	4204174,18	Картометрический метод	0,20	–
5	476436,36	4204672,61	Картометрический метод	0,20	–
6	476347,17	4204677,21	Картометрический метод	0,20	–
7	476171,12	4204687,95	Картометрический метод	0,20	–
8	476135,47	4204650,30	Картометрический метод	0,20	–
9	476141,33	4204594,18	Картометрический метод	0,20	–
10	476144,15	4204543,98	Картометрический метод	0,20	–
11	476118,02	4204457,28	Картометрический метод	0,20	–
12	476097,55	4204377,07	Картометрический метод	0,20	–
13	476102,14	4204376,56	Картометрический метод	0,20	–
14	476102,14	4204376,55	Картометрический метод	0,20	–
15	476099,36	4204358,52	Картометрический метод	0,20	–
16	476097,31	4204344,21	Картометрический метод	0,20	–
17	476090,89	4204344,52	Картометрический метод	0,20	–
18	476089,27	4204344,66	Картометрический метод	0,20	–
19	476060,10	4204230,36	Картометрический метод	0,20	–
20	476022,74	4204198,39	Картометрический метод	0,20	–
21	475995,03	4204102,09	Картометрический метод	0,20	–
22	475983,87	4204115,90	Картометрический метод	0,20	–
23	475981,82	4204226,25	Картометрический метод	0,20	–
24	475943,14	4204472,74	Картометрический метод	0,20	–
25	475917,51	4204636,10	Картометрический метод	0,20	–
26	475822,22	4205231,97	Картометрический метод	0,20	–
27	475821,46	4205252,54	Картометрический метод	0,20	–
28	475819,93	4205293,79	Картометрический метод	0,20	–

29	475801,59	4205417,24	Картометрический метод	0,20	–
30	475570,72	4205329,44	Картометрический метод	0,20	–
31	475337,73	4205281,16	Картометрический метод	0,20	–
32	475122,90	4205172,55	Картометрический метод	0,20	–
33	474861,71	4205070,44	Картометрический метод	0,20	–
34	474699,74	4204961,29	Картометрический метод	0,20	–
35	474533,69	4204889,36	Картометрический метод	0,20	–
36	474487,85	4204872,15	Картометрический метод	0,20	–
37	474012,40	4204728,61	Картометрический метод	0,20	–
38	473367,57	4204551,68	Картометрический метод	0,20	–
39	473247,94	4204523,78	Картометрический метод	0,20	–
40	473106,72	4204490,65	Картометрический метод	0,20	–
41	473002,16	4204474,11	Картометрический метод	0,20	–
42	472861,36	4204452,75	Картометрический метод	0,20	–
43	472859,33	4204451,87	Картометрический метод	0,20	–
44	472662,82	4204366,50	Картометрический метод	0,20	–
45	472543,82	4204328,30	Картометрический метод	0,20	–
46	472416,08	4204295,05	Картометрический метод	0,20	–
47	472296,35	4204258,51	Картометрический метод	0,20	–
48	472072,03	4204184,77	Картометрический метод	0,20	–
49	472020,33	4204169,47	Картометрический метод	0,20	–
50	471997,10	4204162,60	Картометрический метод	0,20	–
51	471832,87	4204130,41	Картометрический метод	0,20	–
52	471782,90	4204119,76	Картометрический метод	0,20	–
53	471731,90	4204109,56	Картометрический метод	0,20	–
54	471711,53	4204104,51	Картометрический метод	0,20	–
55	471689,40	4204099,02	Картометрический метод	0,20	–
56	471654,72	4204080,33	Картометрический метод	0,20	–
57	471606,79	4204054,83	Картометрический метод	0,20	–
58	471567,70	4204031,72	Картометрический метод	0,20	–
59	471510,91	4204001,11	Картометрический метод	0,20	–
60	471445,97	4203969,49	Картометрический метод	0,20	–
61	471421,37	4203960,50	Картометрический метод	0,20	–
62	471340,91	4203943,30	Картометрический метод	0,20	–
63	471254,97	4203915,70	Картометрический метод	0,20	–

64	471229,10	4203908,63	Картометрический метод	0,20	–
65	471184,57	4203888,82	Картометрический метод	0,20	–
66	471151,22	4203874,36	Картометрический метод	0,20	–
67	471020,09	4203832,10	Картометрический метод	0,20	–
68	471054,00	4203754,09	Картометрический метод	0,20	–
69	471054,01	4203754,08	Картометрический метод	0,20	–
70	471068,30	4203758,16	Картометрический метод	0,20	–
71	471104,00	4203776,53	Картометрический метод	0,20	–
72	471134,60	4203795,90	Картометрический метод	0,20	–
73	471199,88	4203823,44	Картометрический метод	0,20	–
74	471329,42	4203876,48	Картометрический метод	0,20	–
75	471370,50	4203889,74	Картометрический метод	0,20	–
76	471486,34	4203912,18	Картометрический метод	0,20	–
77	471723,82	4204011,66	Картометрический метод	0,20	–
78	471724,10	4204008,45	Картометрический метод	0,20	–
79	471762,68	4203900,62	Картометрический метод	0,20	–
80	471763,05	4203853,19	Картометрический метод	0,20	–
81	471766,78	4203832,04	Картометрический метод	0,20	–
82	471784,40	4203837,11	Картометрический метод	0,20	–
83	471807,97	4203844,02	Картометрический метод	0,20	–
84	471812,15	4203808,14	Картометрический метод	0,20	–
85	471749,96	4203793,07	Картометрический метод	0,20	–
86	471732,11	4203788,74	Картометрический метод	0,20	–
87	471690,81	4203754,73	Картометрический метод	0,20	–
88	471626,67	4203709,93	Картометрический метод	0,20	–
89	471647,10	4203684,82	Картометрический метод	0,20	–
90	471675,19	4203656,34	Картометрический метод	0,20	–
91	471713,40	4203566,10	Картометрический метод	0,20	–
92	471780,86	4203580,91	Картометрический метод	0,20	–
93	471774,34	4203559,52	Картометрический метод	0,20	–
94	471776,74	4203560,60	Картометрический метод	0,20	–
95	471778,96	4203561,60	Картометрический метод	0,20	–
96	471784,33	4203564,02	Картометрический метод	0,20	–
97	471789,47	4203587,22	Картометрический метод	0,20	–
98	471817,04	4203588,22	Картометрический метод	0,20	–
99	471840,43	4203589,27	Картометрический метод	0,20	–



			метод		
100	471861,41	4203590,22	Картометрический метод	0,20	–
101	471861,68	4203589,53	Картометрический метод	0,20	–
102	471849,46	4203586,89	Картометрический метод	0,20	–
103	471820,52	4203580,33	Картометрический метод	0,20	–
104	471840,23	4203543,87	Картометрический метод	0,20	–
105	471844,08	4203517,38	Картометрический метод	0,20	–
106	471865,24	4203497,94	Картометрический метод	0,20	–
107	471876,15	4203480,95	Картометрический метод	0,20	–
108	471884,78	4203418,45	Картометрический метод	0,20	–
109	471903,40	4203373,57	Картометрический метод	0,20	–
110	471916,02	4203343,14	Картометрический метод	0,20	–
111	471918,34	4203336,36	Картометрический метод	0,20	–
112	471895,21	4203326,45	Картометрический метод	0,20	–
113	471912,89	4203253,63	Картометрический метод	0,20	–
114	471880,87	4203244,96	Картометрический метод	0,20	–
115	471882,87	4203236,28	Картометрический метод	0,20	–
116	471922,10	4203246,60	Картометрический метод	0,20	–
117	471928,60	4203226,08	Картометрический метод	0,20	–
118	471997,28	4203156,50	Картометрический метод	0,20	–
119	471897,78	4203123,19	Картометрический метод	0,20	–
120	471803,18	4203076,65	Картометрический метод	0,20	–
121	471737,06	4203080,37	Картометрический метод	0,20	–
122	471737,52	4203077,03	Картометрический метод	0,20	–
123	471741,66	4203047,42	Картометрический метод	0,20	–
124	471742,10	4203044,20	Картометрический метод	0,20	–
125	471743,66	4203032,56	Картометрический метод	0,20	–
126	471748,31	4203025,28	Картометрический метод	0,20	–
127	471749,99	4203022,67	Картометрический метод	0,20	–
128	471759,95	4203006,88	Картометрический метод	0,20	–
129	471771,54	4202994,49	Картометрический метод	0,20	–
130	471769,44	4202985,50	Картометрический метод	0,20	–
131	471763,14	4202981,08	Картометрический метод	0,20	–
132	471758,45	4202973,57	Картометрический метод	0,20	–
133	471753,39	4202970,48	Картометрический метод	0,20	–
134	471802,53	4202853,71	Картометрический метод	0,20	–

135	471867,60	4202892,24	Картометрический метод	0,20	–
136	471913,04	4202893,71	Картометрический метод	0,20	–
137	471974,39	4202895,68	Картометрический метод	0,20	–
138	472314,48	4202468,11	Картометрический метод	0,20	–
139	472336,63	4202444,04	Картометрический метод	0,20	–
140	472331,94	4202458,61	Картометрический метод	0,20	–
141	472289,61	4202515,08	Картометрический метод	0,20	–
142	472300,95	4202524,62	Картометрический метод	0,20	–
143	472387,56	4202421,50	Картометрический метод	0,20	–
144	472417,72	4202422,83	Картометрический метод	0,20	–
145	472417,62	4202427,81	Картометрический метод	0,20	–
146	472432,71	4202428,12	Картометрический метод	0,20	–
147	472441,00	4202428,30	Картометрический метод	0,20	–
148	472441,06	4202423,57	Картометрический метод	0,20	–
149	472457,73	4202423,87	Картометрический метод	0,20	–
150	472513,88	4202424,87	Картометрический метод	0,20	–
151	472617,73	4202425,43	Картометрический метод	0,20	–
152	472815,22	4202430,08	Картометрический метод	0,20	–
153	472877,61	4202432,26	Картометрический метод	0,20	–
154	472919,40	4202431,61	Картометрический метод	0,20	–
155	472968,13	4202433,39	Картометрический метод	0,20	–
156	473057,70	4202431,95	Картометрический метод	0,20	–
157	473067,11	4202437,67	Картометрический метод	0,20	–
158	473061,35	4202460,06	Картометрический метод	0,20	–
159	473050,40	4202502,63	Картометрический метод	0,20	–
160	473054,88	4202504,03	Картометрический метод	0,20	–
161	473062,71	4202506,47	Картометрический метод	0,20	–
162	473075,09	4202472,70	Картометрический метод	0,20	–
163	473092,65	4202478,00	Картометрический метод	0,20	–
164	473223,92	4202517,62	Картометрический метод	0,20	–
165	473223,34	4202509,43	Картометрический метод	0,20	–
166	473353,01	4202835,89	Картометрический метод	0,20	–
167	473520,95	4202815,90	Картометрический метод	0,20	–
168	473627,45	4202803,25	Картометрический метод	0,20	–
169	473699,41	4202836,67	Картометрический метод	0,20	–
170	473886,95	4202973,15	Картометрический метод	0,20	–

			метод		
171	473949,80	4203038,18	Картометрический метод	0,20	–
172	473952,92	4203027,81	Картометрический метод	0,20	–
173	473985,83	4203052,93	Картометрический метод	0,20	–
174	474205,06	4203325,30	Картометрический метод	0,20	–
175	474207,84	4203321,81	Картометрический метод	0,20	–
176	474253,10	4203379,67	Картометрический метод	0,20	–
177	474333,37	4203473,28	Картометрический метод	0,20	–
178	474490,41	4203687,01	Картометрический метод	0,20	–
179	474894,29	4204198,93	Картометрический метод	0,20	–
180	474972,37	4204123,41	Картометрический метод	0,20	–
181	474910,93	4204019,09	Картометрический метод	0,20	–
182	475139,05	4203968,17	Картометрический метод	0,20	–
183	475407,07	4203738,41	Картометрический метод	0,20	–
184	475455,51	4203696,32	Картометрический метод	0,20	–
185	475478,67	4203676,20	Картометрический метод	0,20	–
1	475600,73	4203570,17	Картометрический метод	0,20	–
186	472683,57	4201356,36	Картометрический метод	0,20	–
187	472703,36	4201363,21	Картометрический метод	0,20	–
188	472731,71	4201373,01	Картометрический метод	0,20	–
189	472731,72	4201373,00	Картометрический метод	0,20	–
190	472760,07	4201382,78	Картометрический метод	0,20	–
191	472788,42	4201392,58	Картометрический метод	0,20	–
192	472816,78	4201402,37	Картометрический метод	0,20	–
193	472845,13	4201412,17	Картометрический метод	0,20	–
194	472873,49	4201421,97	Картометрический метод	0,20	–
195	472899,94	4201431,12	Картометрический метод	0,20	–
196	472888,71	4201469,53	Картометрический метод	0,20	–
197	472852,02	4201595,01	Картометрический метод	0,20	–
198	472840,48	4201634,49	Картометрический метод	0,20	–
199	472857,89	4201657,16	Картометрический метод	0,20	–
200	472883,40	4201690,38	Картометрический метод	0,20	–
201	472903,26	4201716,24	Картометрический метод	0,20	–
202	472913,48	4201752,64	Картометрический метод	0,20	–
203	472945,79	4201867,72	Картометрический метод	0,20	–
204	472953,85	4201896,45	Картометрический метод	0,20	–

			метод		
205	472959,30	4201915,83	Картометрический метод	0,20	–
206	472962,36	4201926,71	Картометрический метод	0,20	–
207	472967,80	4201946,11	Картометрический метод	0,20	–
208	472976,29	4201976,34	Картометрический метод	0,20	–
209	472986,34	4202012,14	Картометрический метод	0,20	–
210	473062,66	4202014,92	Картометрический метод	0,20	–
211	473096,07	4202016,14	Картометрический метод	0,20	–
212	473122,76	4202017,11	Картометрический метод	0,20	–
213	473050,64	4202161,38	Картометрический метод	0,20	–
214	473031,43	4202199,81	Картометрический метод	0,20	–
215	473038,45	4202224,45	Картометрический метод	0,20	–
216	473078,50	4202365,07	Картометрический метод	0,20	–
217	473083,10	4202381,19	Картометрический метод	0,20	–
218	473075,95	4202381,02	Картометрический метод	0,20	–
219	472993,66	4202379,08	Картометрический метод	0,20	–
220	472982,04	4202378,80	Картометрический метод	0,20	–
221	472963,53	4202378,36	Картометрический метод	0,20	–
222	472814,61	4202374,83	Картометрический метод	0,20	–
223	472815,32	4202346,16	Картометрический метод	0,20	–
224	472815,81	4202326,09	Картометрический метод	0,20	–
225	472816,34	4202304,78	Картометрический метод	0,20	–
226	472740,47	4202302,95	Картометрический метод	0,20	–
227	472716,48	4202302,37	Картометрический метод	0,20	–
228	472714,67	4202372,37	Картометрический метод	0,20	–
229	472373,38	4202367,98	Картометрический метод	0,20	–
230	472348,70	4202367,67	Картометрический метод	0,20	–
231	472349,49	4202361,79	Картометрический метод	0,20	–
232	472353,44	4202332,67	Картометрический метод	0,20	–
233	472354,03	4202328,40	Картометрический метод	0,20	–
234	472362,85	4202272,15	Картометрический метод	0,20	–
235	472379,78	4202157,76	Картометрический метод	0,20	–
236	472392,15	4202143,08	Картометрический метод	0,20	–
237	472420,53	4202125,29	Картометрический метод	0,20	–
238	472456,67	4202114,70	Картометрический метод	0,20	–
239	472475,56	4202112,58	Картометрический метод	0,20	–

240	472501,93	4202102,73	Картометрический метод	0,20	–
241	472547,40	4202078,72	Картометрический метод	0,20	–
242	472579,47	4202072,43	Картометрический метод	0,20	–
243	472609,41	4202066,12	Картометрический метод	0,20	–
244	472617,39	4202059,32	Картометрический метод	0,20	–
245	472609,03	4202030,52	Картометрический метод	0,20	–
246	472593,26	4201968,65	Картометрический метод	0,20	–
247	472585,44	4201897,44	Картометрический метод	0,20	–
248	472581,50	4201861,52	Картометрический метод	0,20	–
249	472566,98	4201856,95	Картометрический метод	0,20	–
250	472557,33	4201862,43	Картометрический метод	0,20	–
251	472542,95	4201872,98	Картометрический метод	0,20	–
252	472516,98	4201892,65	Картометрический метод	0,20	–
253	472493,57	4201907,89	Картометрический метод	0,20	–
254	472458,46	4201923,48	Картометрический метод	0,20	–
255	472427,15	4201933,19	Картометрический метод	0,20	–
256	472399,51	4201941,27	Картометрический метод	0,20	–
257	472381,08	4201940,71	Картометрический метод	0,20	–
258	472372,17	4201945,81	Картометрический метод	0,20	–
259	472360,15	4201951,90	Картометрический метод	0,20	–
260	472350,29	4201953,88	Картометрический метод	0,20	–
261	472339,14	4201956,14	Картометрический метод	0,20	–
262	472327,95	4201951,43	Картометрический метод	0,20	–
263	472315,53	4201935,18	Картометрический метод	0,20	–
264	472295,52	4201922,49	Картометрический метод	0,20	–
265	472292,25	4201923,43	Картометрический метод	0,20	–
266	472277,88	4201927,69	Картометрический метод	0,20	–
267	472243,25	4201942,16	Картометрический метод	0,20	–
268	472214,89	4201951,15	Картометрический метод	0,20	–
269	472186,11	4201960,97	Картометрический метод	0,20	–
270	472144,89	4201973,23	Картометрический метод	0,20	–
271	472129,78	4201980,68	Картометрический метод	0,20	–
272	472122,53	4201989,49	Картометрический метод	0,20	–
273	472116,56	4202004,08	Картометрический метод	0,20	–
274	472109,37	4202015,31	Картометрический метод	0,20	–
275	472105,66	4202021,11	Картометрический метод	0,20	–

			метод		
276	472093,01	4202040,96	Картометрический метод	0,20	–
277	472090,49	4202045,43	Картометрический метод	0,20	–
278	472076,01	4202071,14	Картометрический метод	0,20	–
279	472074,44	4202073,51	Картометрический метод	0,20	–
280	472062,56	4202091,54	Картометрический метод	0,20	–
281	472056,21	4202097,55	Картометрический метод	0,20	–
282	472050,09	4202103,36	Картометрический метод	0,20	–
283	472028,64	4202113,30	Картометрический метод	0,20	–
284	472014,64	4202112,53	Картометрический метод	0,20	–
285	471997,51	4202111,40	Картометрический метод	0,20	–
286	471985,01	4202109,17	Картометрический метод	0,20	–
287	471965,50	4202105,23	Картометрический метод	0,20	–
288	471942,02	4202101,59	Картометрический метод	0,20	–
289	471928,48	4202102,18	Картометрический метод	0,20	–
290	471921,52	4202106,39	Картометрический метод	0,20	–
291	471913,89	4202111,01	Картометрический метод	0,20	–
292	471913,55	4202111,26	Картометрический метод	0,20	–
293	471885,31	4202132,16	Картометрический метод	0,20	–
294	471862,85	4202149,71	Картометрический метод	0,20	–
295	471840,80	4202165,74	Картометрический метод	0,20	–
296	471823,34	4202174,17	Картометрический метод	0,20	–
297	471793,59	4202182,70	Картометрический метод	0,20	–
298	471749,10	4202196,55	Картометрический метод	0,20	–
299	471722,93	4202204,72	Картометрический метод	0,20	–
300	471663,62	4202231,11	Картометрический метод	0,20	–
301	471645,51	4202246,93	Картометрический метод	0,20	–
302	471683,87	4202295,33	Картометрический метод	0,20	–
303	471723,20	4202355,58	Картометрический метод	0,20	–
304	471728,57	4202363,80	Картометрический метод	0,20	–
305	471721,14	4202363,34	Картометрический метод	0,20	–
306	471715,20	4202355,46	Картометрический метод	0,20	–
307	471618,00	4202354,10	Картометрический метод	0,20	–
308	471585,93	4202355,00	Картометрический метод	0,20	–
309	471585,79	4202344,38	Картометрический метод	0,20	–
310	471603,33	4202199,41	Картометрический метод	0,20	–

311	471646,42	4202142,08	Картометрический метод	0,20	–
312	471647,50	4202140,58	Картометрический метод	0,20	–
313	471664,94	4202116,16	Картометрический метод	0,20	–
314	471682,37	4202091,75	Картометрический метод	0,20	–
315	471699,80	4202067,34	Картометрический метод	0,20	–
316	471717,24	4202042,93	Картометрический метод	0,20	–
317	471734,68	4202018,51	Картометрический метод	0,20	–
318	471752,11	4201994,11	Картометрический метод	0,20	–
319	471769,54	4201969,69	Картометрический метод	0,20	–
320	471786,98	4201945,26	Картометрический метод	0,20	–
321	471804,41	4201920,86	Картометрический метод	0,20	–
322	471821,85	4201896,45	Картометрический метод	0,20	–
323	471839,29	4201872,03	Картометрический метод	0,20	–
324	471861,44	4201841,00	Картометрический метод	0,20	–
325	471898,95	4201834,35	Картометрический метод	0,20	–
326	471928,48	4201829,11	Картометрический метод	0,20	–
327	471958,02	4201823,88	Картометрический метод	0,20	–
328	471987,55	4201818,64	Картометрический метод	0,20	–
329	472017,09	4201813,40	Картометрический метод	0,20	–
330	472046,64	4201808,16	Картометрический метод	0,20	–
331	472076,17	4201802,93	Картометрический метод	0,20	–
332	472105,71	4201797,68	Картометрический метод	0,20	–
333	472135,26	4201792,45	Картометрический метод	0,20	–
334	472164,79	4201787,21	Картометрический метод	0,20	–
335	472187,03	4201783,26	Картометрический метод	0,20	–
336	472191,93	4201781,72	Картометрический метод	0,20	–
337	472220,54	4201772,71	Картометрический метод	0,20	–
338	472250,73	4201763,20	Картометрический метод	0,20	–
339	472273,70	4201755,97	Картометрический метод	0,20	–
340	472314,05	4201743,26	Картометрический метод	0,20	–
341	472354,41	4201730,55	Картометрический метод	0,20	–
342	472363,19	4201727,80	Картометрический метод	0,20	–
343	472406,21	4201714,23	Картометрический метод	0,20	–
344	472446,58	4201701,54	Картометрический метод	0,20	–
345	472458,03	4201697,92	Картометрический метод	0,20	–
346	472498,38	4201685,22	Картометрический метод	0,20	–

			метод		
347	472538,74	4201672,51	Картометрический метод	0,20	–
348	472576,57	4201589,92	Картометрический метод	0,20	–
349	472666,83	4201392,90	Картометрический метод	0,20	–
186	472683,57	4201356,36	Картометрический метод	0,20	–
350	471085,76	4202538,33	Картометрический метод	0,20	–
351	471168,41	4202703,06	Картометрический метод	0,20	–
352	471132,36	4202685,62	Картометрический метод	0,20	–
353	471121,36	4202680,30	Картометрический метод	0,20	–
354	471145,44	4202667,45	Картометрический метод	0,20	–
355	471081,57	4202540,11	Картометрический метод	0,20	–
350	471085,76	4202538,33	Картометрический метод	0,20	–
356	471358,37	4202947,41	Картометрический метод	0,20	–
357	471388,11	4202967,58	Картометрический метод	0,20	–
358	471402,44	4202977,28	Картометрический метод	0,20	–
359	471444,72	4203005,94	Картометрический метод	0,20	–
360	471457,14	4203014,36	Картометрический метод	0,20	–
361	471431,24	4203071,72	Картометрический метод	0,20	–
362	471436,45	4203073,99	Картометрический метод	0,20	–
363	471444,94	4203078,04	Картометрический метод	0,20	–
364	471430,73	4203101,67	Картометрический метод	0,20	–
365	471415,00	4203130,06	Картометрический метод	0,20	–
366	471412,68	4203134,26	Картометрический метод	0,20	–
367	471400,01	4203124,92	Картометрический метод	0,20	–
368	471380,86	4203153,15	Картометрический метод	0,20	–
369	471382,59	4203154,54	Картометрический метод	0,20	–
370	471367,00	4203178,70	Картометрический метод	0,20	–
371	471382,60	4203188,51	Картометрический метод	0,20	–
372	471378,35	4203196,18	Картометрический метод	0,20	–
373	471382,29	4203210,71	Картометрический метод	0,20	–
374	471372,78	4203206,22	Картометрический метод	0,20	–
375	471354,46	4203197,35	Картометрический метод	0,20	–
376	471336,46	4203188,64	Картометрический метод	0,20	–
377	471318,47	4203179,93	Картометрический метод	0,20	–
378	471300,46	4203171,20	Картометрический метод	0,20	–



379	471282,46	4203162,49	Картометрический метод	0,20	–
380	471264,47	4203153,77	Картометрический метод	0,20	–
381	471246,47	4203145,07	Картометрический метод	0,20	–
382	471228,46	4203136,34	Картометрический метод	0,20	–
383	471210,46	4203127,62	Картометрический метод	0,20	–
384	471192,44	4203118,89	Картометрический метод	0,20	–
385	471174,45	4203110,18	Картометрический метод	0,20	–
386	471156,44	4203101,46	Картометрический метод	0,20	–
387	471138,42	4203092,74	Картометрический метод	0,20	–
388	471120,43	4203084,03	Картометрический метод	0,20	–
389	471102,43	4203075,32	Картометрический метод	0,20	–
390	471084,42	4203066,60	Картометрический метод	0,20	–
391	471066,43	4203057,90	Картометрический метод	0,20	–
392	471048,43	4203049,17	Картометрический метод	0,20	–
393	471030,41	4203040,44	Картометрический метод	0,20	–
394	470978,02	4203015,24	Картометрический метод	0,20	–
395	470980,74	4203015,09	Картометрический метод	0,20	–
396	470980,96	4203015,37	Картометрический метод	0,20	–
397	470994,24	4203021,96	Картометрический метод	0,20	–
398	471017,71	4203014,07	Картометрический метод	0,20	–
399	471025,94	4203011,64	Картометрический метод	0,20	–
400	471069,50	4202997,36	Картометрический метод	0,20	–
401	471078,55	4202996,14	Картометрический метод	0,20	–
402	471092,77	4202993,44	Картометрический метод	0,20	–
403	471098,98	4202992,24	Картометрический метод	0,20	–
404	471101,16	4202945,60	Картометрический метод	0,20	–
405	471143,28	4203000,59	Картометрический метод	0,20	–
406	471214,05	4203011,90	Картометрический метод	0,20	–
407	471303,71	4203005,15	Картометрический метод	0,20	–
356	471358,37	4202947,41	Картометрический метод	0,20	–

### 3. Сведения о характерных точках части (частей) границы объекта

Обозначение характерных точек части границы	Координаты, м		Метод определения координат характерной точки	Средняя квадратическая погрешность положения характерной точки ( Mt ), м	Описание обозначения точки на местности (при наличии)
	X	Y			
1	2	3	4	5	6
<b>Часть № –</b>					

-	-	-	-	-	-
---	---	---	---	---	---















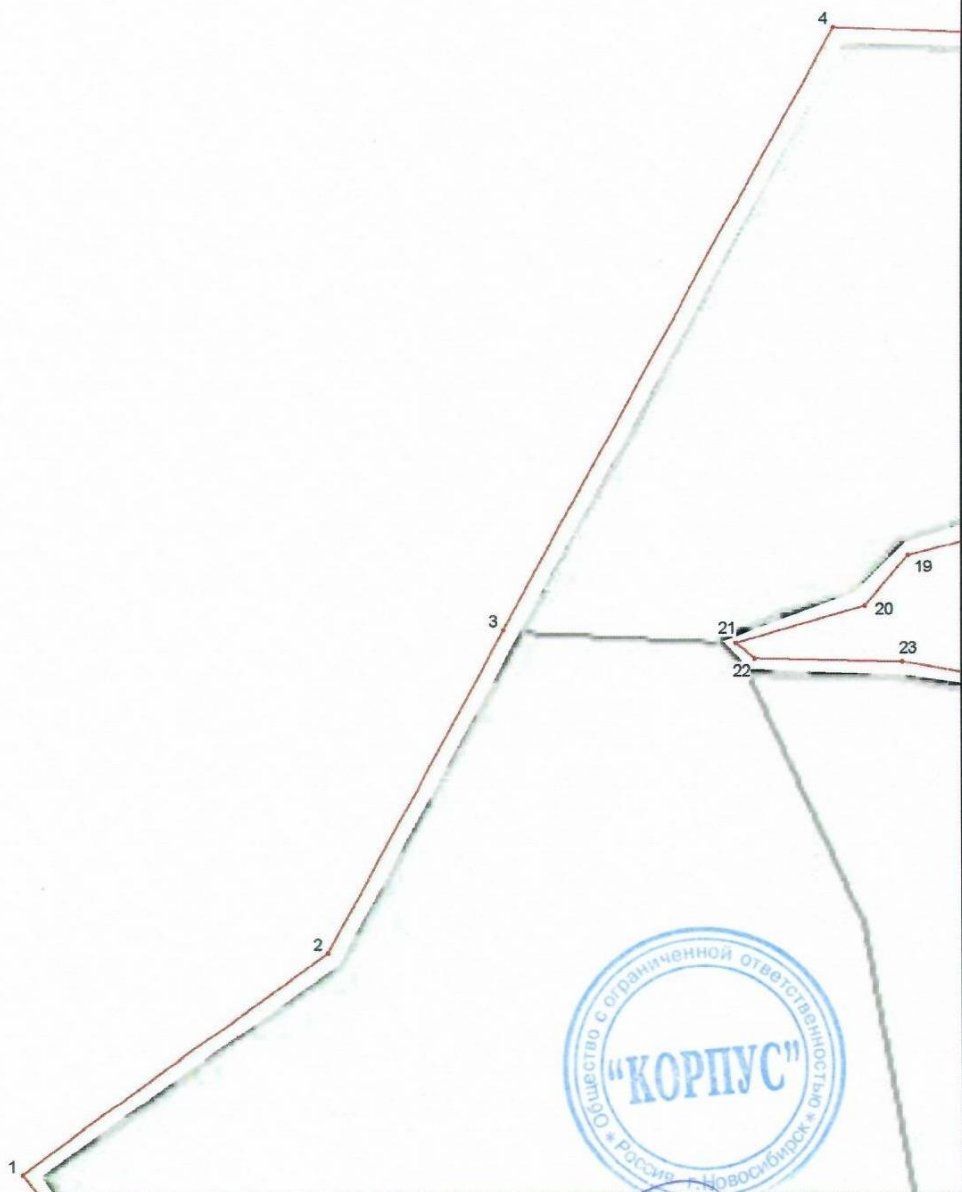






406	407	Граница проходит в северо-западном направлении
407	356	Граница проходит в северо-западном направлении

Раздел 4	Лист
План границ объекта	1



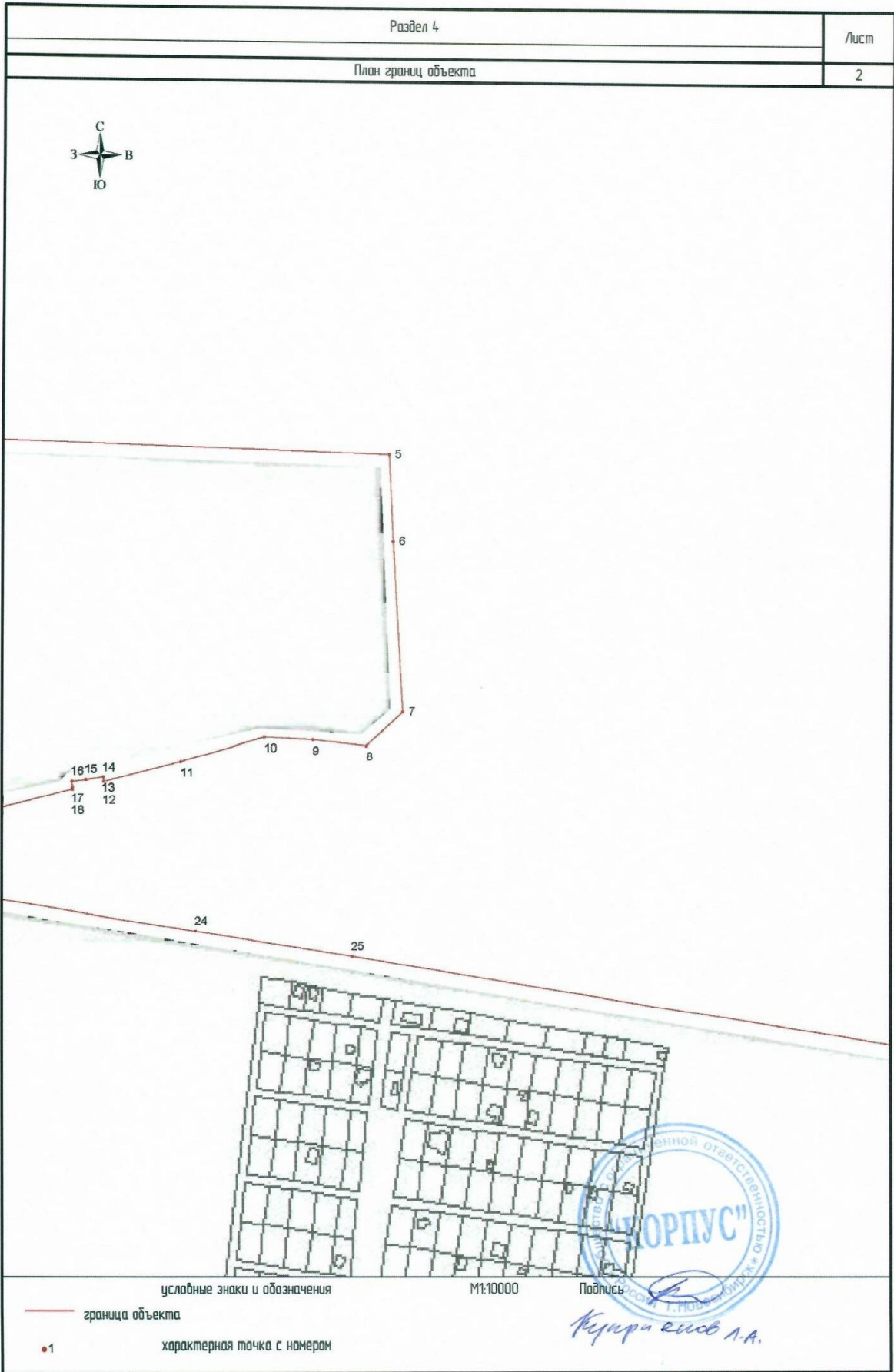
условные знаки и обозначения  
— граница объекта  
характерная точка с номером


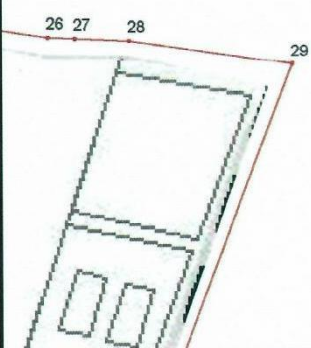

M1:10000


Подпись



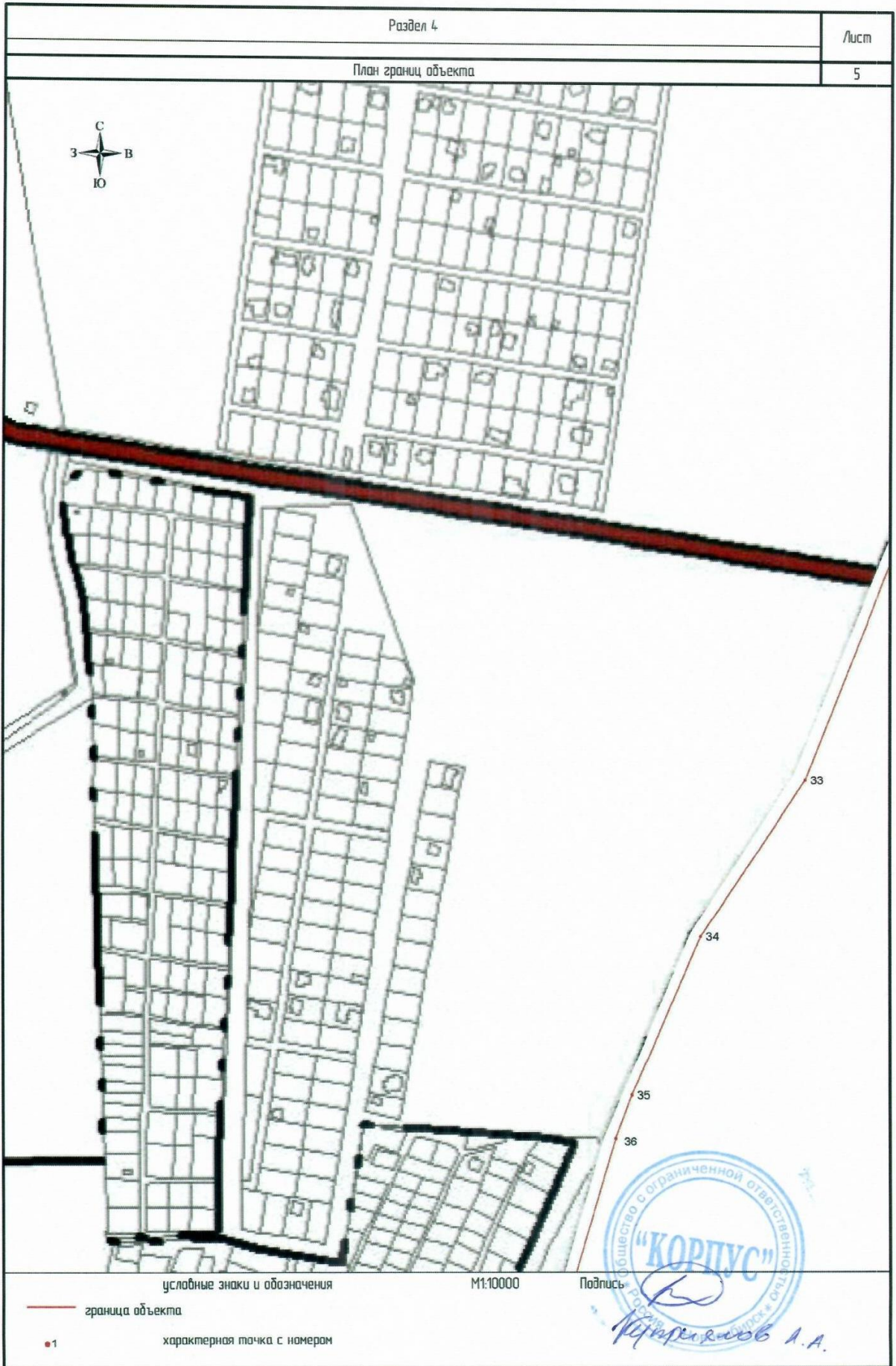
*Курдюков Л.А.*




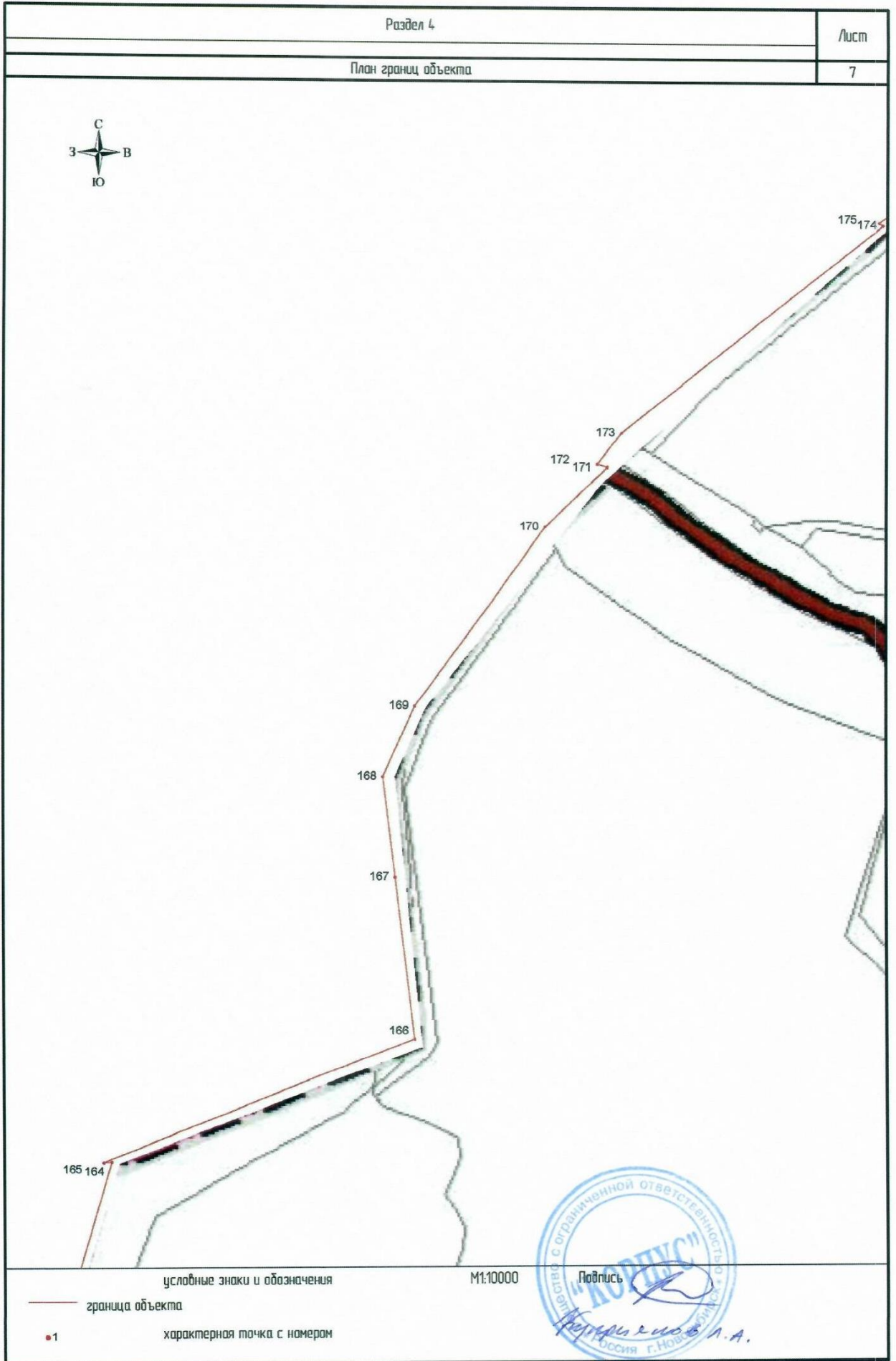
Раздел 4		Лист
План границ объекта		3
		
		
— условные знаки и обозначения	M1:10000	Подпись
— граница объекта		
• 1	характерная точка с номером	







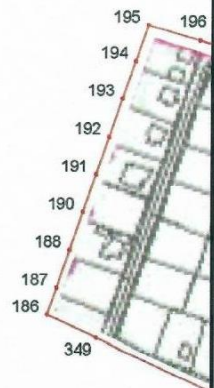




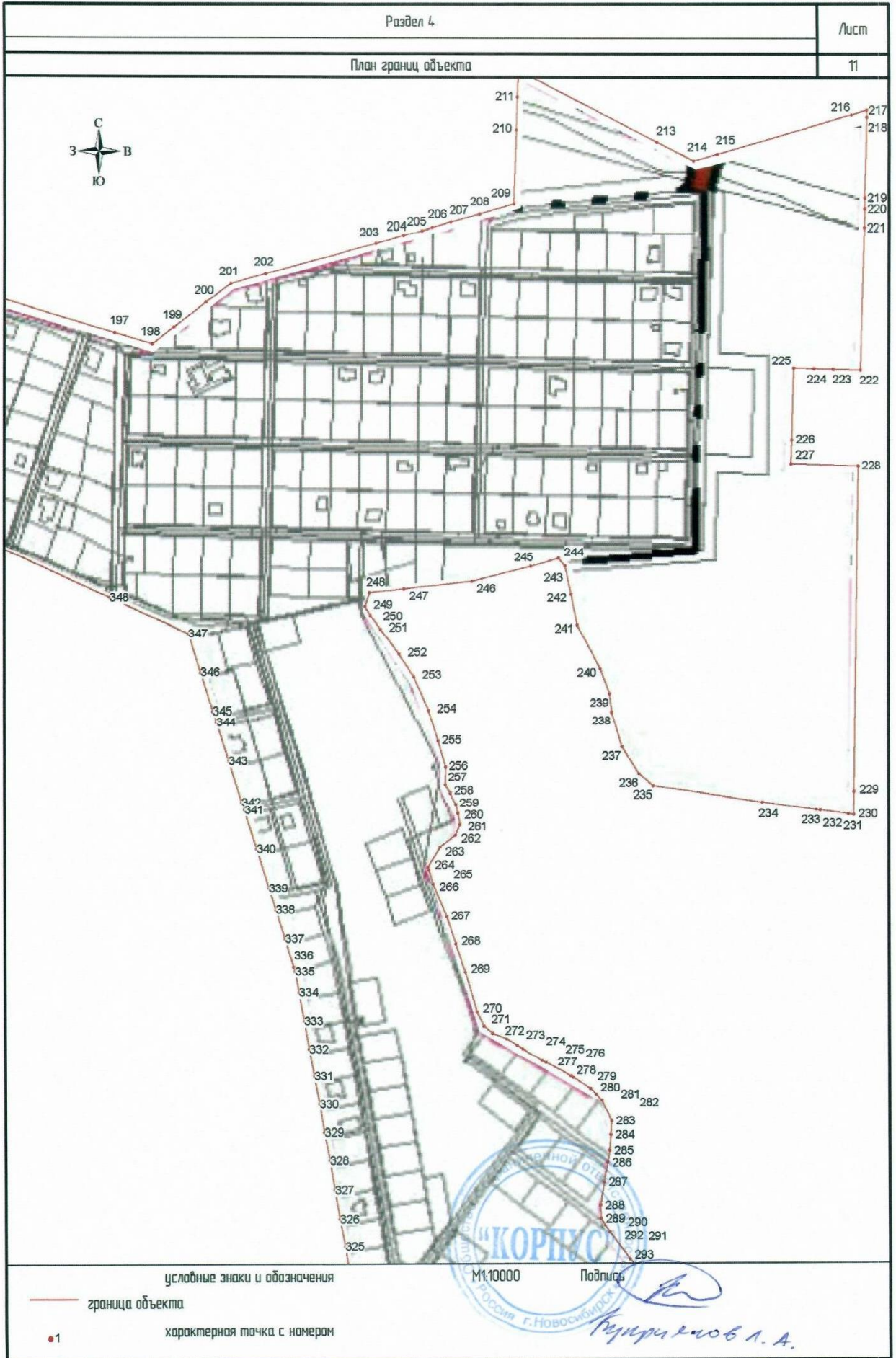


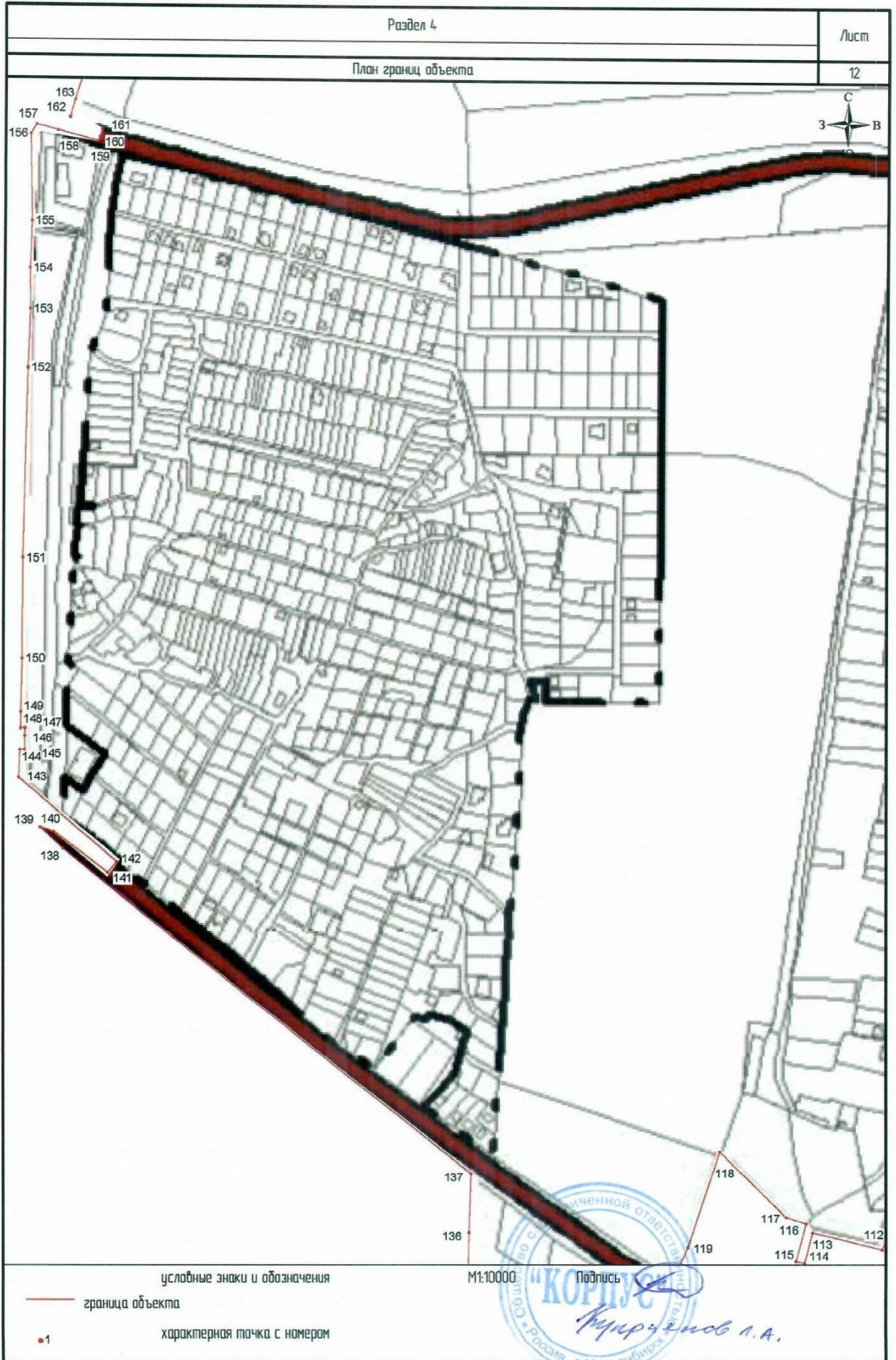


Раздел 4	Лист
План границ объекта	10

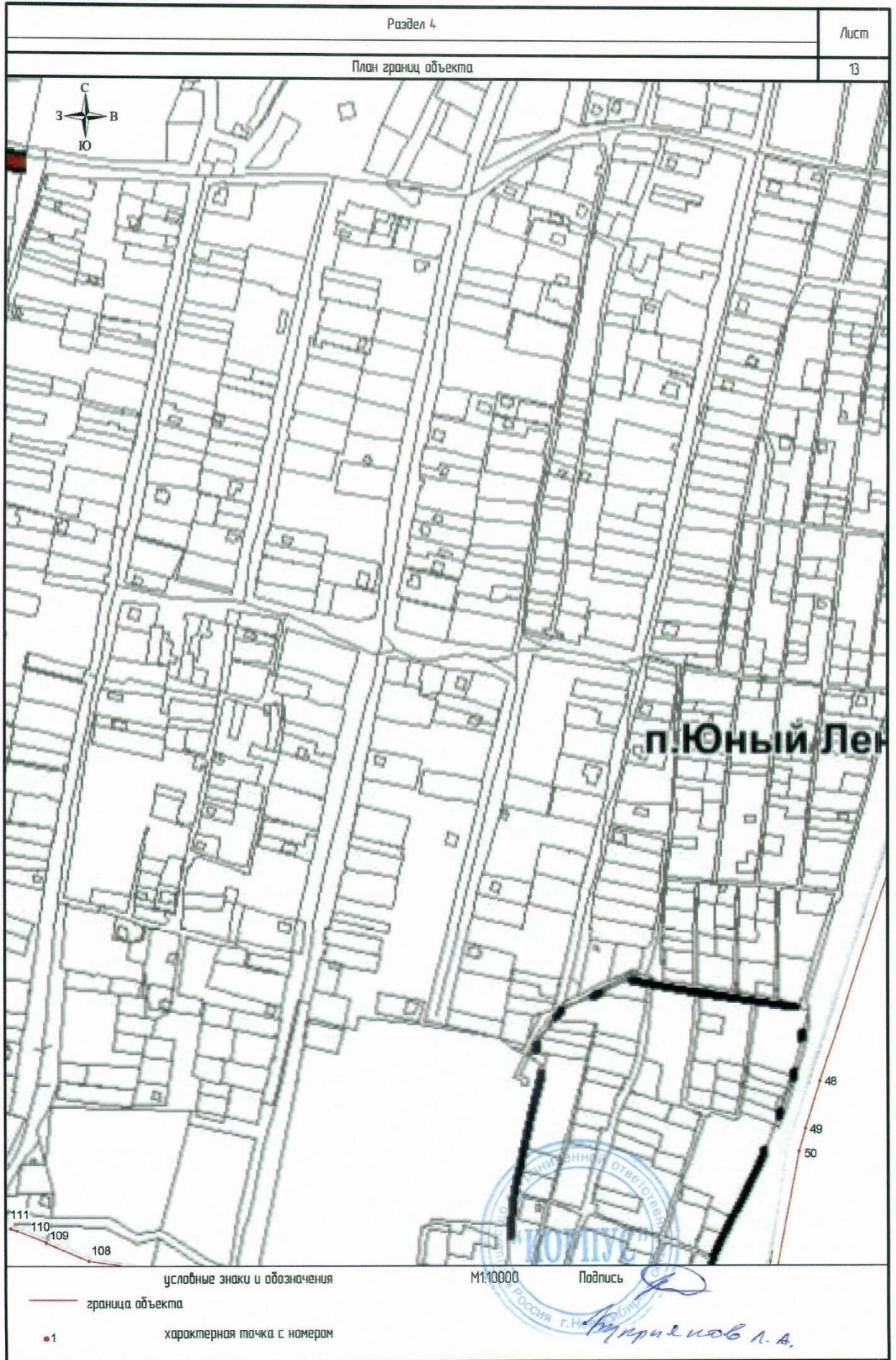



— условные знаки и обозначения	M1:10000	
— граница объекта		
•1 характерная точка с номером		

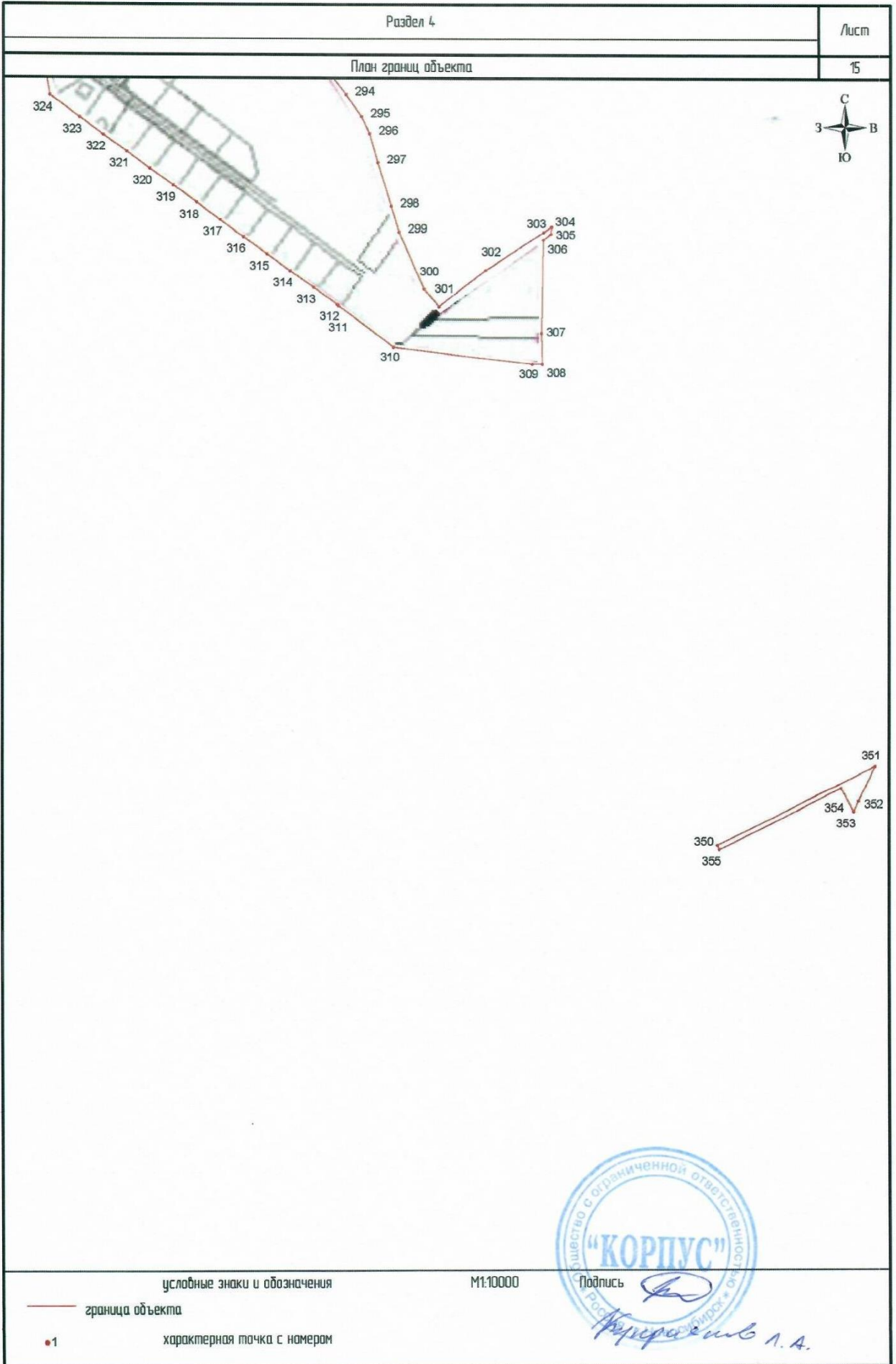








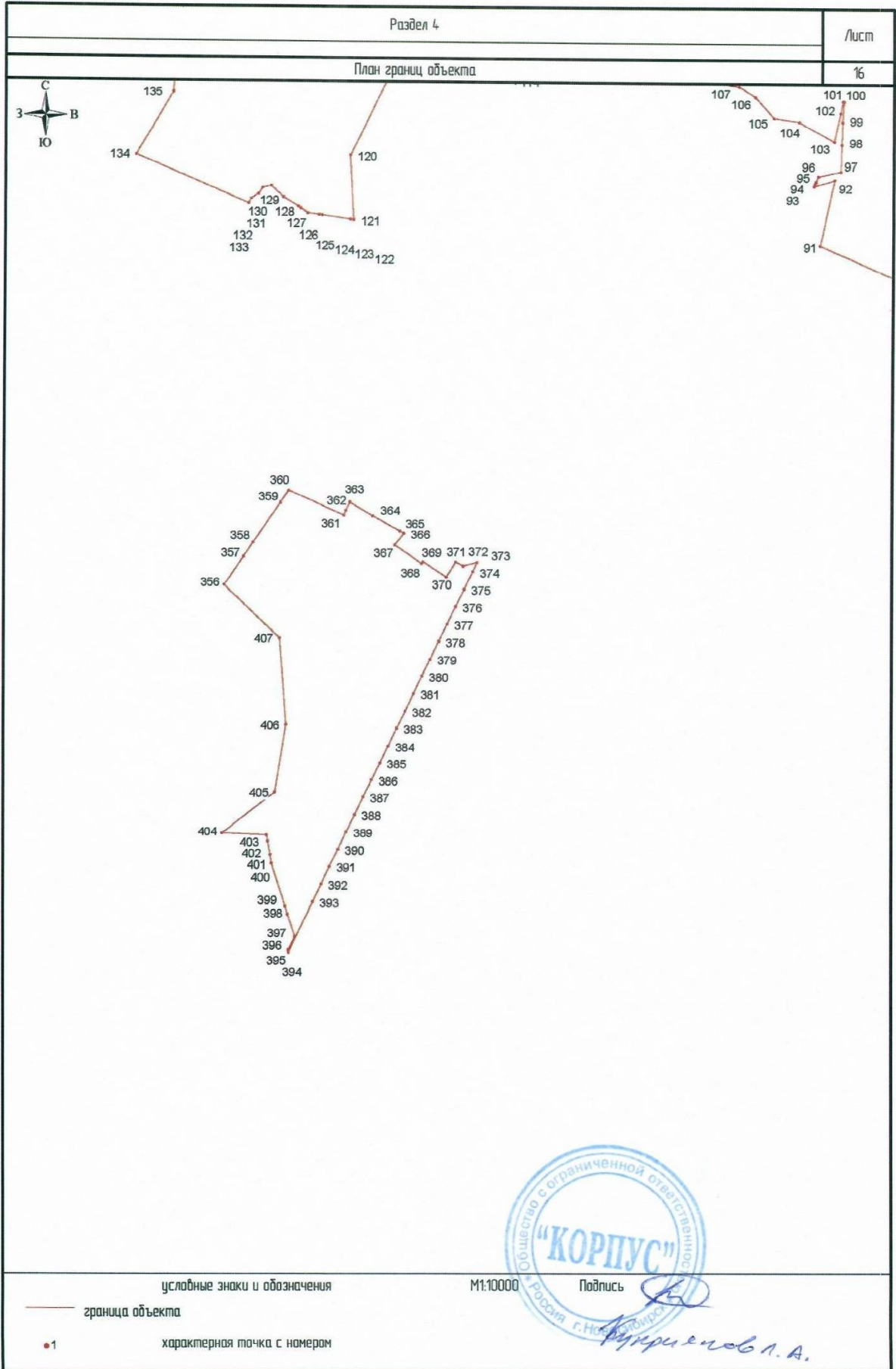


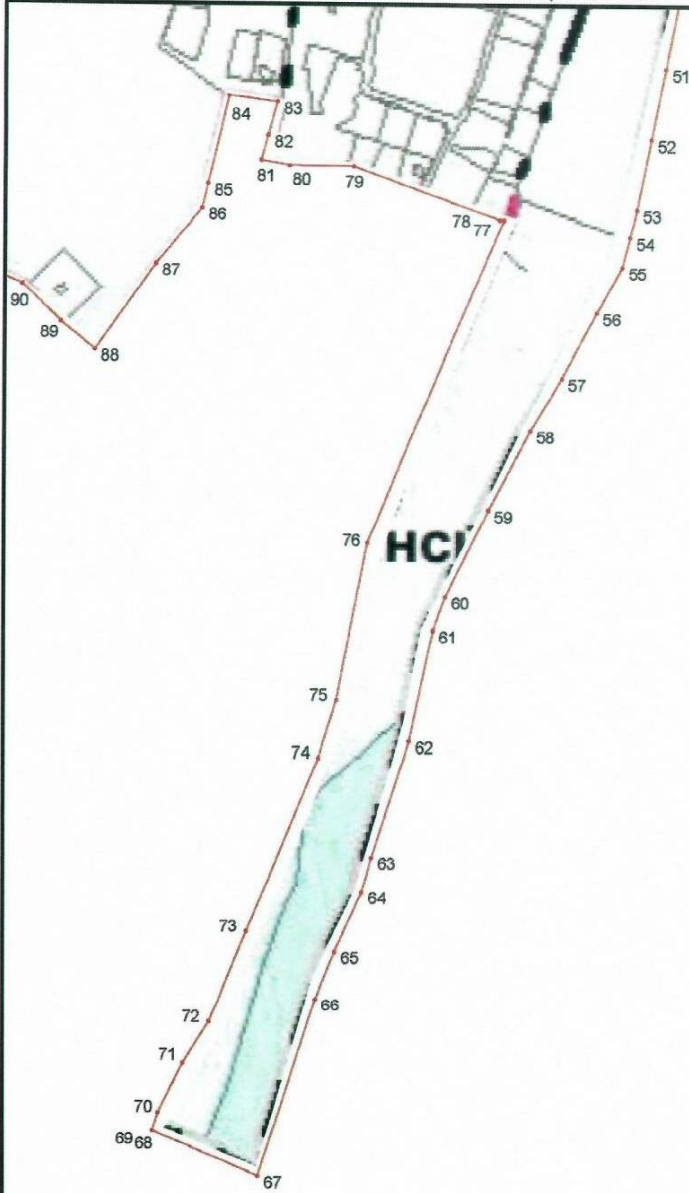


условные знаки и обозначения  
— граница объекта  
•1 — характерная точка с номером

M1:10000

Общество с ограниченной ответственностью  
"КОРПУС"  
Подпись  
Иванов А. А.





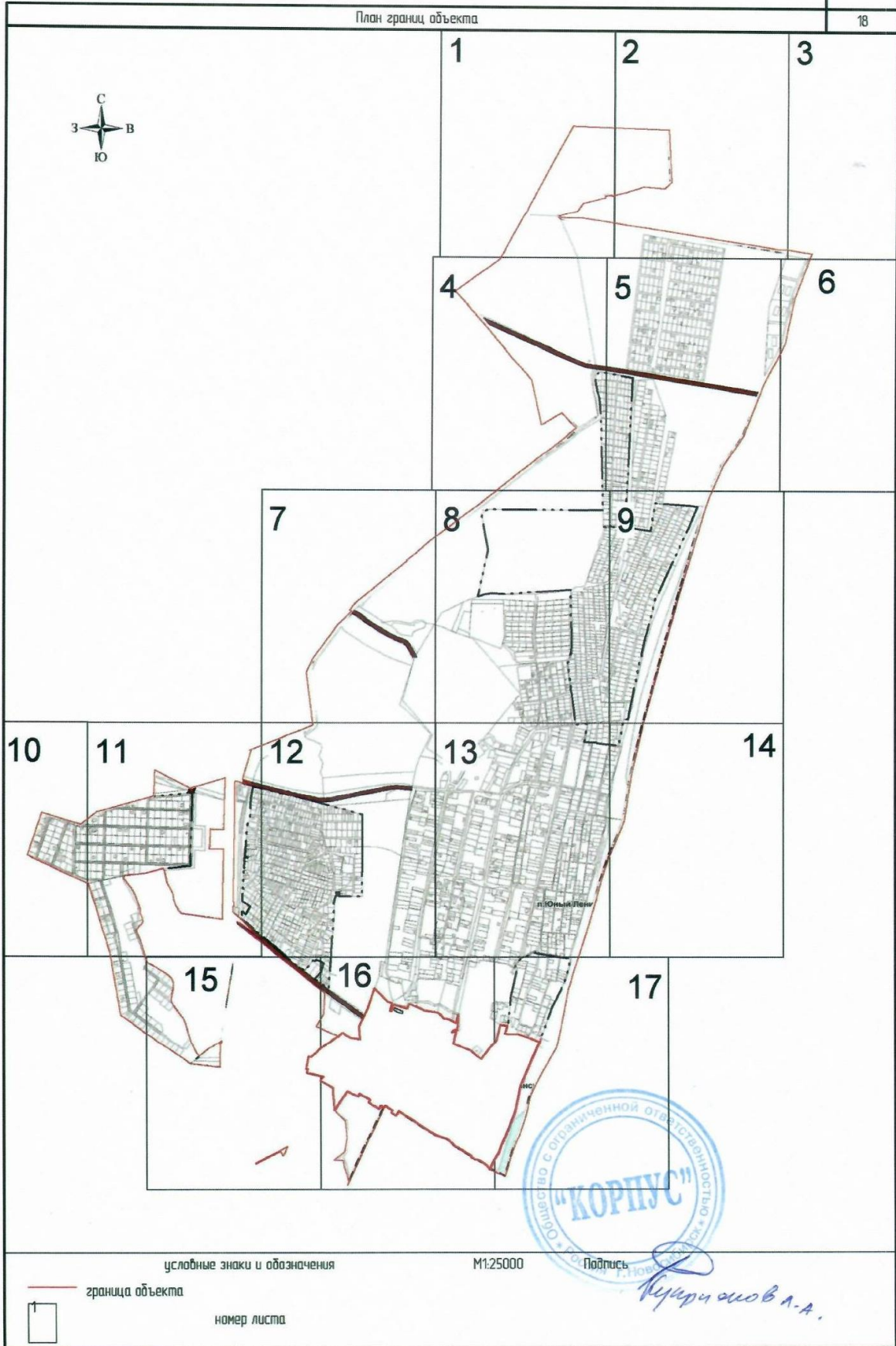
- условные знаки и обозначения
- граница объекта
- 1 характерная точка с номером

М1:10000



Подпись

*Кудряшов А. А.*



условные знаки и обозначения

М1:25000

Подпись

— граница объекта

номер листа



*Курочкин А.А.*

**ОПИСАНИЕ МЕСТОПОЛОЖЕНИЯ ГРАНИЦ**  
**Населенный пункт поселок Мичуринский**

---

(наименование объекта, местоположение границ которого описано  
(далее - объект)

**Раздел 1**

<b>Сведения об объекте</b>		
<b>№ п/п</b>	<b>Характеристики объекта</b>	<b>Описание характеристик</b>
<b>1</b>	<b>2</b>	<b>3</b>
1	Местоположение объекта	Российская Федерация, Новосибирская обл., Новосибирский р-н, МО Мичуринский сельсовет. Пос. Мичуринский
2	Площадь объекта +/- величина погрешности определения площади (P +/- Дельта P)	552696кв.м ± 930кв.м
3	Иные характеристики объекта	-

## Раздел 2

Сведения о местоположении границ объекта					
1. Система координат <u>МСК НСО, зона 4</u>					
2. Сведения о характерных точках границ объекта					
Обозначение характерных точек границ	Координаты, м		Метод определения координат характерной точки	Средняя квадратическая погрешность положения характерной точки ( Mt ), м	Описание обозначения точки на местности (при наличии)
	X	Y			
1	2	3	4	5	6
1	471753,39	4202970,48	Картометрический метод	0,20	–
2	471758,45	4202973,57	Картометрический метод	0,20	–
3	471763,14	4202981,08	Картометрический метод	0,20	–
4	471769,44	4202985,50	Картометрический метод	0,20	–
5	471771,54	4202994,49	Картометрический метод	0,20	–
6	471759,95	4203006,88	Картометрический метод	0,20	–
7	471749,99	4203022,67	Картометрический метод	0,20	–
8	471748,31	4203025,28	Картометрический метод	0,20	–
9	471743,66	4203032,56	Картометрический метод	0,20	–
10	471742,10	4203044,20	Картометрический метод	0,20	–
11	471741,66	4203047,42	Картометрический метод	0,20	–
12	471737,52	4203077,03	Картометрический метод	0,20	–
13	471737,06	4203080,37	Картометрический метод	0,20	–
14	471803,18	4203076,65	Картометрический метод	0,20	–
15	471897,78	4203123,19	Картометрический метод	0,20	–
16	471997,28	4203156,50	Картометрический метод	0,20	–
17	471928,60	4203226,08	Картометрический метод	0,20	–
18	471922,10	4203246,60	Картометрический метод	0,20	–
19	471882,87	4203236,28	Картометрический метод	0,20	–
20	471880,87	4203244,96	Картометрический метод	0,20	–
21	471912,89	4203253,63	Картометрический метод	0,20	–
22	471895,21	4203326,45	Картометрический метод	0,20	–
23	471918,34	4203336,36	Картометрический метод	0,20	–
24	471916,02	4203343,14	Картометрический метод	0,20	–
25	471903,40	4203373,57	Картометрический метод	0,20	–
26	471884,78	4203418,45	Картометрический метод	0,20	–
27	471876,15	4203480,95	Картометрический метод	0,20	–
28	471865,24	4203497,94	Картометрический метод	0,20	–



29	471844,08	4203517,38	Картометрический метод	0,20	–
30	471840,23	4203543,87	Картометрический метод	0,20	–
31	471820,52	4203580,33	Картометрический метод	0,20	–
32	471849,46	4203586,89	Картометрический метод	0,20	–
33	471861,68	4203589,53	Картометрический метод	0,20	–
34	471861,41	4203590,22	Картометрический метод	0,20	–
35	471840,43	4203589,27	Картометрический метод	0,20	–
36	471817,04	4203588,22	Картометрический метод	0,20	–
37	471789,47	4203587,22	Картометрический метод	0,20	–
38	471784,33	4203564,02	Картометрический метод	0,20	–
39	471778,96	4203561,60	Картометрический метод	0,20	–
40	471776,74	4203560,60	Картометрический метод	0,20	–
41	471774,34	4203559,52	Картометрический метод	0,20	–
42	471780,86	4203580,91	Картометрический метод	0,20	–
43	471713,40	4203566,10	Картометрический метод	0,20	–
44	471675,19	4203656,34	Картометрический метод	0,20	–
45	471647,10	4203684,82	Картометрический метод	0,20	–
46	471626,67	4203709,93	Картометрический метод	0,20	–
47	471690,81	4203754,73	Картометрический метод	0,20	–
48	471732,11	4203788,74	Картометрический метод	0,20	–
49	471749,96	4203793,07	Картометрический метод	0,20	–
50	471812,15	4203808,14	Картометрический метод	0,20	–
51	471807,97	4203844,02	Картометрический метод	0,20	–
52	471784,40	4203837,11	Картометрический метод	0,20	–
53	471766,78	4203832,04	Картометрический метод	0,20	–
54	471763,05	4203853,19	Картометрический метод	0,20	–
55	471762,68	4203900,62	Картометрический метод	0,20	–
56	471724,10	4204008,45	Картометрический метод	0,20	–
57	471723,82	4204011,66	Картометрический метод	0,20	–
58	471486,34	4203912,18	Картометрический метод	0,20	–
59	471370,50	4203889,74	Картометрический метод	0,20	–
60	471329,42	4203876,48	Картометрический метод	0,20	–
61	471199,88	4203823,44	Картометрический метод	0,20	–
62	471134,60	4203795,90	Картометрический метод	0,20	–
63	471104,00	4203776,53	Картометрический метод	0,20	–

64	471068,30	4203758,16	Картометрический метод	0,20	–
65	471076,16	4203736,45	Картометрический метод	0,20	–
66	471085,98	4203720,66	Картометрический метод	0,20	–
67	471093,23	4203709,34	Картометрический метод	0,20	–
68	471098,09	4203701,58	Картометрический метод	0,20	–
69	471102,43	4203686,40	Картометрический метод	0,20	–
70	471104,46	4203675,91	Картометрический метод	0,20	–
71	471115,23	4203655,48	Картометрический метод	0,20	–
72	471117,90	4203656,21	Картометрический метод	0,20	–
73	471121,85	4203657,34	Картометрический метод	0,20	–
74	471144,16	4203619,71	Картометрический метод	0,20	–
75	471171,34	4203573,84	Картометрический метод	0,20	–
76	471211,37	4203528,06	Картометрический метод	0,20	–
77	471229,85	4203476,82	Картометрический метод	0,20	–
78	471245,32	4203450,65	Картометрический метод	0,20	–
79	471279,41	4203397,33	Картометрический метод	0,20	–
80	471313,59	4203345,22	Картометрический метод	0,20	–
81	471327,61	4203323,69	Картометрический метод	0,20	–
82	471333,71	4203313,83	Картометрический метод	0,20	–
83	471338,45	4203306,44	Картометрический метод	0,20	–
84	471355,10	4203280,74	Картометрический метод	0,20	–
85	471332,23	4203267,30	Картометрический метод	0,20	–
86	471345,98	4203243,25	Картометрический метод	0,20	–
87	471352,54	4203246,42	Картометрический метод	0,20	–
88	471358,41	4203249,26	Картометрический метод	0,20	–
89	471363,32	4203240,91	Картометрический метод	0,20	–
90	471366,39	4203235,74	Картометрический метод	0,20	–
91	471369,71	4203230,27	Картометрический метод	0,20	–
92	471377,26	4203218,89	Картометрический метод	0,20	–
93	471382,29	4203210,71	Картометрический метод	0,20	–
94	471378,35	4203196,18	Картометрический метод	0,20	–
95	471382,60	4203188,51	Картометрический метод	0,20	–
96	471367,00	4203178,70	Картометрический метод	0,20	–
97	471382,59	4203154,54	Картометрический метод	0,20	–
98	471380,86	4203153,15	Картометрический метод	0,20	–
99	471400,01	4203124,92	Картометрический метод	0,20	–

			метод		
100	471412,68	4203134,26	Картометрический метод	0,20	–
101	471415,00	4203130,06	Картометрический метод	0,20	–
102	471430,73	4203101,67	Картометрический метод	0,20	–
103	471444,94	4203078,04	Картометрический метод	0,20	–
104	471436,45	4203073,99	Картометрический метод	0,20	–
105	471431,24	4203071,72	Картометрический метод	0,20	–
106	471457,14	4203014,36	Картометрический метод	0,20	–
107	471444,72	4203005,94	Картометрический метод	0,20	–
108	471402,44	4202977,28	Картометрический метод	0,20	–
109	471388,11	4202967,58	Картометрический метод	0,20	–
110	471358,37	4202947,41	Картометрический метод	0,20	–
111	471402,67	4202944,48	Картометрический метод	0,20	–
112	471450,32	4202941,32	Картометрический метод	0,20	–
113	471476,03	4202939,62	Картометрический метод	0,20	–
114	471485,74	4202922,99	Картометрический метод	0,20	–
115	471514,15	4202874,32	Картометрический метод	0,20	–
116	471518,72	4202877,63	Картометрический метод	0,20	–
117	471535,61	4202889,88	Картометрический метод	0,20	–
118	471545,83	4202850,61	Картометрический метод	0,20	–
119	471551,16	4202821,23	Картометрический метод	0,20	–
120	471552,37	4202814,63	Картометрический метод	0,20	–
121	471554,05	4202805,61	Картометрический метод	0,20	–
122	471556,63	4202806,02	Картометрический метод	0,20	–
123	471573,83	4202808,90	Картометрический метод	0,20	–
124	471575,06	4202801,40	Картометрический метод	0,20	–
125	471641,44	4202812,63	Картометрический метод	0,20	–
126	471641,27	4202813,66	Картометрический метод	0,20	–
127	471640,10	4202819,93	Картометрический метод	0,20	–
128	471639,20	4202826,69	Картометрический метод	0,20	–
129	471668,73	4202857,29	Картометрический метод	0,20	–
130	471682,29	4202871,72	Картометрический метод	0,20	–
131	471696,17	4202886,75	Картометрический метод	0,20	–
132	471723,40	4202925,58	Картометрический метод	0,20	–
133	471732,89	4202939,22	Картометрический метод	0,20	–
134	471748,72	4202961,82	Картометрический метод	0,20	–

135	471750,21	4202968,55	Картометрический метод	0,20	–
1	471753,39	4202970,48	Картометрический метод	0,20	–

**3. Сведения о характерных точках части (частей) границы объекта**

Обозначение характерных точек части границы	Координаты, м		Метод определения координат характерной точки	Средняя квадратическая погрешность положения характерной точки ( Mt ), м	Описание обозначения точки на местности (при наличии)
	X	Y			
1	2	3	4	5	6
<b>Часть № –</b>					
–	–	–	–	–	–



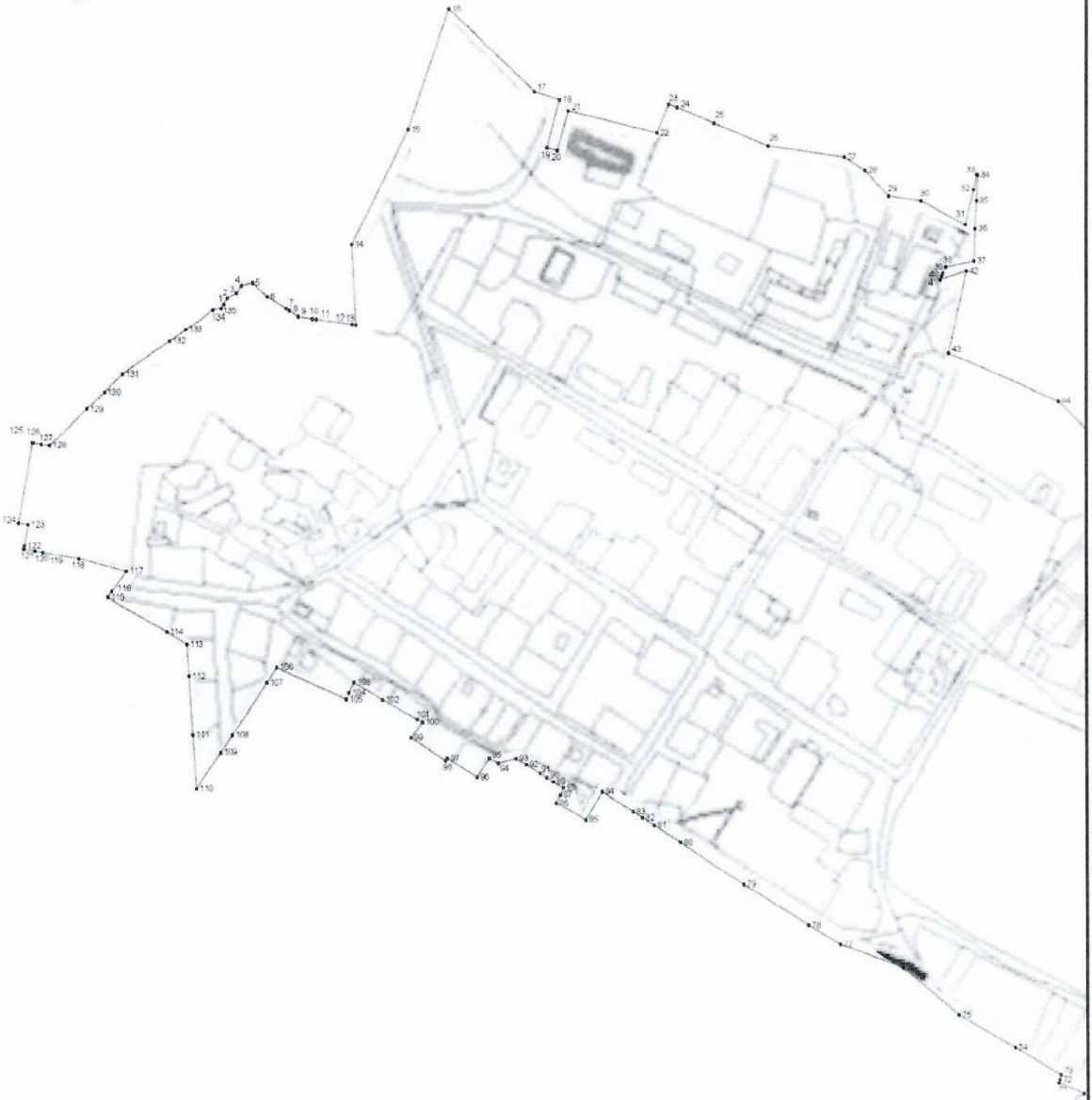








ОПИСАНИЕ МЕСТОПОЛОЖЕНИЯ ГРАНИЦ Населенный пункт поселок Мичуринский (наименование объекта)		Лист
План границ объекта		1



условные знаки и обозначения  
— граница объекта  
1 точка номер




М 1:5000




Подпись

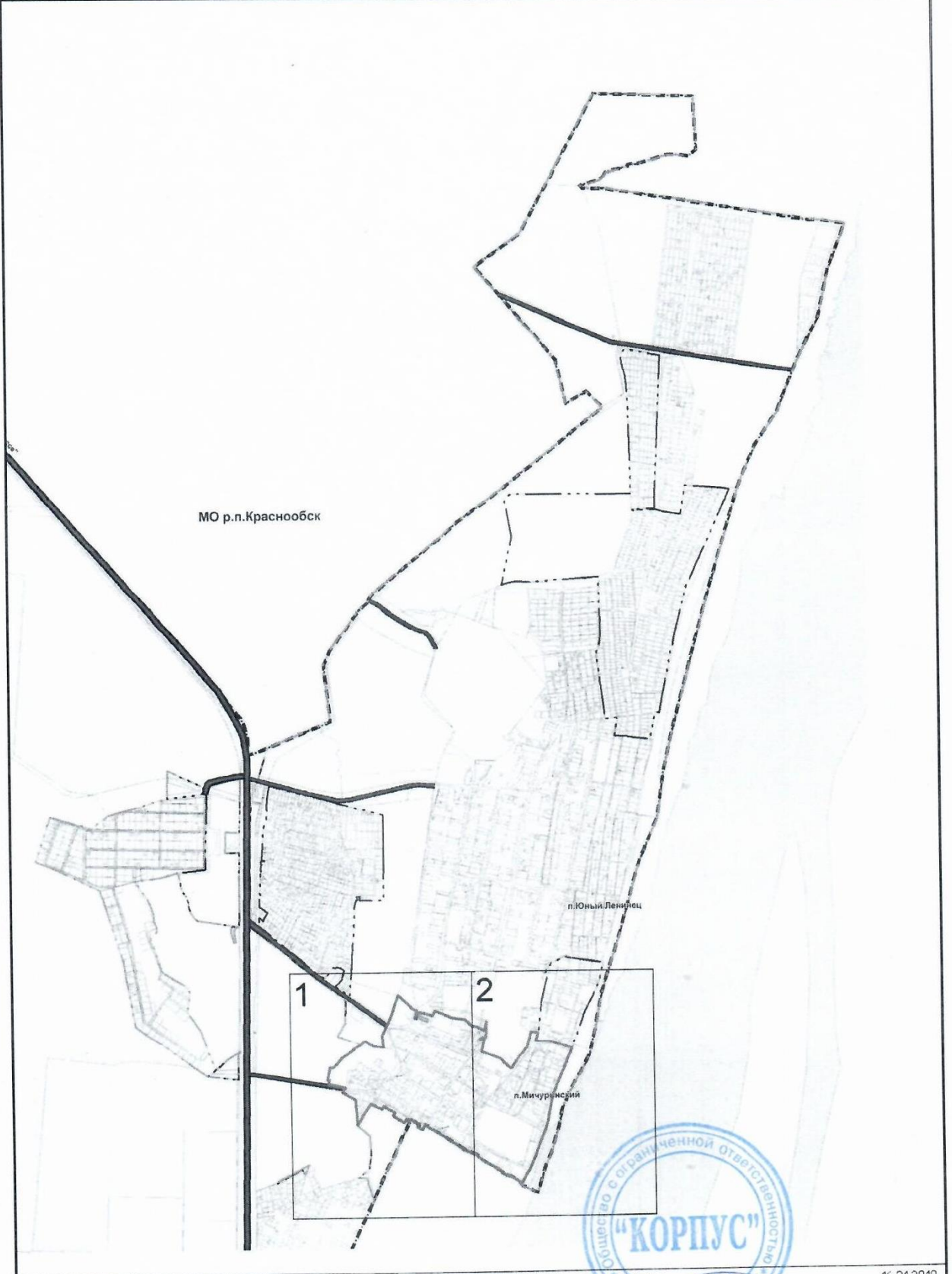
*Куркина Елизавета А.*

16.01.2019

ОПИСАНИЕ МЕСТОПОЛОЖЕНИЯ ГРАНИЦ Населенный пункт поселок Мичуринский (наименование объекта)		Лист
План границ объекта		2
		
		
условные знаки и обозначения — граница объекта 1 точка номер		М 15000 Подпись  16.01.2019



ОПИСАНИЕ МЕСТОПОЛОЖЕНИЯ ГРАНИЦ Населенный пункт поселок Мичуринский (наименование объекта)	Лист
План границ объекта	3



условные знаки и обозначения

— граница объекта

М125000

Подпись  
*Кудряшов А.А.*

16.01.2019

**ОПИСАНИЕ МЕСТОПОЛОЖЕНИЯ ГРАНИЦ****Населенный пункт поселок Элитный**

(наименование объекта, местоположение границ которого описано  
(далее - объект))

**Раздел 1**

<b>Сведения об объекте</b>		
<b>№ п/п</b>	<b>Характеристики объекта</b>	<b>Описание характеристик</b>
<b>1</b>	<b>2</b>	<b>3</b>
1	Местоположение объекта	Российская Федерация, Новосибирская обл., Новосибирский р-н, МО Мичуринский сельсовет. Пос. Элитный
2	Площадь объекта +/- величина погрешности определения площади (Р +/- Дельта Р)	4735226кв.м ± 19040кв.м
3	Иные характеристики объекта	-

## Раздел 2

Сведения о местоположении границ объекта					
1. Система координат <u>МСК НСО, зона 4</u>					
2. Сведения о характерных точках границ объекта					
Обозначение характерных точек границ	Координаты, м		Метод определения координат характерной точки	Средняя квадратическая погрешность положения характерной точки ( M <sub>t</sub> ), м	Описание обозначения точки на местности (при наличии)
	X	Y			
1	2	3	4	5	6
1	476906,57	4197241,81	Картометрический метод	0,20	–
2	476908,91	4197246,42	Картометрический метод	0,20	–
3	476900,90	4197284,63	Картометрический метод	0,20	–
4	476876,69	4197399,97	Картометрический метод	0,20	–
5	476848,15	4197396,76	Картометрический метод	0,20	–
6	476817,32	4197393,39	Картометрический метод	0,20	–
7	476801,86	4197480,63	Картометрический метод	0,20	–
8	476825,14	4197656,57	Картометрический метод	0,20	–
9	476831,81	4197710,69	Картометрический метод	0,20	–
10	476823,77	4197718,14	Картометрический метод	0,20	–
11	476791,28	4197748,19	Картометрический метод	0,20	–
12	476789,45	4197746,17	Картометрический метод	0,20	–
13	476765,15	4197721,18	Картометрический метод	0,20	–
14	476759,53	4197715,32	Картометрический метод	0,20	–
15	476683,25	4197787,07	Картометрический метод	0,20	–
16	476701,49	4197807,86	Картометрический метод	0,20	–
17	476461,69	4197905,63	Картометрический метод	0,20	–
18	476506,55	4197995,78	Картометрический метод	0,20	–
19	476476,05	4198016,63	Картометрический метод	0,20	–
20	476502,11	4198055,12	Картометрический метод	0,20	–
21	476527,83	4198105,10	Картометрический метод	0,20	–
22	476575,13	4198199,94	Картометрический метод	0,20	–
23	476715,30	4198439,47	Картометрический метод	0,20	–
24	476718,37	4198483,72	Картометрический метод	0,20	–
25	476727,89	4198497,45	Картометрический метод	0,20	–
26	476748,19	4198495,67	Картометрический метод	0,20	–
27	476782,90	4198554,97	Картометрический метод	0,20	–
28	477000,66	4198927,10	Картометрический метод	0,20	–

29	476669,68	4198887,74	Картометрический метод	0,20	–
30	476614,98	4198881,23	Картометрический метод	0,20	–
31	475847,70	4198790,09	Картометрический метод	0,20	–
32	475827,20	4198787,65	Картометрический метод	0,20	–
33	475817,62	4198757,40	Картометрический метод	0,20	–
34	475811,03	4198742,78	Картометрический метод	0,20	–
35	475804,03	4198723,98	Картометрический метод	0,20	–
36	475799,30	4198707,27	Картометрический метод	0,20	–
37	475796,25	4198683,43	Картометрический метод	0,20	–
38	475795,18	4198648,01	Картометрический метод	0,20	–
39	475796,06	4198604,88	Картометрический метод	0,20	–
40	475793,57	4198559,17	Картометрический метод	0,20	–
41	475783,64	4198301,49	Картометрический метод	0,20	–
42	475779,25	4198171,79	Картометрический метод	0,20	–
43	475775,08	4198101,47	Картометрический метод	0,20	–
44	475773,65	4198097,46	Картометрический метод	0,20	–
45	475772,47	4198091,81	Картометрический метод	0,20	–
46	475772,29	4198086,96	Картометрический метод	0,20	–
47	475779,47	4198059,81	Картометрический метод	0,20	–
48	475781,51	4198049,75	Картометрический метод	0,20	–
49	475781,77	4198045,78	Картометрический метод	0,20	–
50	475779,61	4198022,55	Картометрический метод	0,20	–
51	475776,04	4197987,26	Картометрический метод	0,20	–
52	475776,57	4197965,95	Картометрический метод	0,20	–
53	475774,47	4197906,29	Картометрический метод	0,20	–
54	475770,13	4197822,74	Картометрический метод	0,20	–
55	475762,59	4197731,00	Картометрический метод	0,20	–
56	475758,52	4197664,62	Картометрический метод	0,20	–
57	475755,08	4197590,16	Картометрический метод	0,20	–
58	475752,32	4197562,30	Картометрический метод	0,20	–
59	475749,85	4197528,22	Картометрический метод	0,20	–
60	475749,41	4197500,69	Картометрический метод	0,20	–
61	475748,63	4197478,42	Картометрический метод	0,20	–
62	475748,27	4197443,20	Картометрический метод	0,20	–
63	475744,85	4197353,16	Картометрический метод	0,20	–
64	475744,47	4197330,88	Картометрический метод	0,20	–

			метод		
65	475742,77	4197309,63	Картометрический метод	0,20	–
66	475742,80	4197303,65	Картометрический метод	0,20	–
67	475790,92	4197301,52	Картометрический метод	0,20	–
68	475790,85	4197298,54	Картометрический метод	0,20	–
69	475884,19	4197293,79	Картометрический метод	0,20	–
70	475952,83	4197290,30	Картометрический метод	0,20	–
71	475951,82	4197238,62	Картометрический метод	0,20	–
72	476144,21	4197234,34	Картометрический метод	0,20	–
73	476145,50	4197280,47	Картометрический метод	0,20	–
74	476413,33	4197266,89	Картометрический метод	0,20	–
75	476530,13	4197260,95	Картометрический метод	0,20	–
76	476604,31	4197257,18	Картометрический метод	0,20	–
77	476731,16	4197250,73	Картометрический метод	0,20	–
78	476729,98	4197199,78	Картометрический метод	0,20	–
79	476821,68	4197194,28	Картометрический метод	0,20	–
80	476823,90	4197245,75	Картометрический метод	0,20	–
1	476906,57	4197241,81	Картометрический метод	0,20	–
81	476668,68	4198899,75	Картометрический метод	0,20	–
82	476668,61	4198899,84	Картометрический метод	0,20	–
83	476668,58	4198901,83	Картометрический метод	0,20	–
84	476668,65	4198901,84	Картометрический метод	0,20	–
85	476678,09	4199406,46	Картометрический метод	0,20	–
86	476678,02	4199406,55	Картометрический метод	0,20	–
87	476634,81	4199462,37	Картометрический метод	0,20	–
88	476616,21	4199496,26	Картометрический метод	0,20	–
89	476073,48	4199966,25	Картометрический метод	0,20	–
90	476069,70	4199969,52	Картометрический метод	0,20	–
91	476052,10	4199984,74	Картометрический метод	0,20	–
92	476052,01	4199984,85	Картометрический метод	0,20	–
93	476038,94	4199998,61	Картометрический метод	0,20	–
94	476038,94	4199998,59	Картометрический метод	0,20	–
95	476029,73	4199970,64	Картометрический метод	0,20	–
96	476011,50	4199983,85	Картометрический метод	0,20	–
97	476022,05	4200000,55	Картометрический метод	0,20	–

98	475953,40	4200058,70	Картометрический метод	0,20	–
99	475940,77	4200054,60	Картометрический метод	0,20	–
100	475947,51	4200076,00	Картометрический метод	0,20	–
101	475919,85	4200098,04	Картометрический метод	0,20	–
102	475917,70	4200077,83	Картометрический метод	0,20	–
103	475932,82	4200069,13	Картометрический метод	0,20	–
104	475922,35	4200023,36	Картометрический метод	0,20	–
105	475854,86	4200026,49	Картометрический метод	0,20	–
106	475853,46	4200026,55	Картометрический метод	0,20	–
107	475816,77	4200028,26	Картометрический метод	0,20	–
108	475814,82	4200028,35	Картометрический метод	0,20	–
109	475804,82	4200028,81	Картометрический метод	0,20	–
110	475776,57	4200031,14	Картометрический метод	0,20	–
111	475703,00	4200087,53	Картометрический метод	0,20	–
112	475744,21	4200127,87	Картометрический метод	0,20	–
113	475803,80	4200186,22	Картометрический метод	0,20	–
114	475810,04	4200190,70	Картометрический метод	0,20	–
115	475812,43	4200201,81	Картометрический метод	0,20	–
116	475812,35	4200202,01	Картометрический метод	0,20	–
117	475812,34	4200201,93	Картометрический метод	0,20	–
118	475811,05	4200203,11	Картометрический метод	0,20	–
119	475802,27	4200202,93	Картометрический метод	0,20	–
120	475787,24	4200188,35	Картометрический метод	0,20	–
121	475772,40	4200201,36	Картометрический метод	0,20	–
122	475788,62	4200217,08	Картометрический метод	0,20	–
123	475788,55	4200221,20	Картометрический метод	0,20	–
124	475784,13	4200225,11	Картометрический метод	0,20	–
125	475785,75	4200226,82	Картометрический метод	0,20	–
126	475787,07	4200227,44	Картометрический метод	0,20	–
127	475736,73	4200271,19	Картометрический метод	0,20	–
128	475725,26	4200271,44	Картометрический метод	0,20	–
129	475725,09	4200281,27	Картометрический метод	0,20	–
130	475719,27	4200288,54	Картометрический метод	0,20	–
131	475672,93	4200327,76	Картометрический метод	0,20	–
132	475667,96	4200330,78	Картометрический метод	0,20	–
133	475657,23	4200333,94	Картометрический метод	0,20	–



			метод		
134	475648,10	4200349,72	Картометрический метод	0,20	–
135	475457,75	4200511,19	Картометрический метод	0,20	–
136	475444,09	4200504,35	Картометрический метод	0,20	–
137	475416,45	4200541,77	Картометрический метод	0,20	–
138	475388,63	4200547,59	Картометрический метод	0,20	–
139	475374,77	4200550,32	Картометрический метод	0,20	–
140	475355,32	4200543,68	Картометрический метод	0,20	–
141	475351,35	4200546,32	Картометрический метод	0,20	–
142	475351,10	4200546,14	Картометрический метод	0,20	–
143	475351,03	4200542,22	Картометрический метод	0,20	–
144	475341,36	4200538,91	Картометрический метод	0,20	–
145	475341,35	4200538,77	Картометрический метод	0,20	–
146	475335,74	4200407,95	Картометрический метод	0,20	–
147	475332,50	4200279,30	Картометрический метод	0,20	–
148	475091,37	4200283,86	Картометрический метод	0,20	–
149	475077,69	4200284,56	Картометрический метод	0,20	–
150	475062,77	4200285,79	Картометрический метод	0,20	–
151	474829,76	4200291,98	Картометрический метод	0,20	–
152	474751,88	4200311,78	Картометрический метод	0,20	–
153	474707,00	4200316,40	Картометрический метод	0,20	–
154	474690,83	4200307,82	Картометрический метод	0,20	–
155	474630,44	4200245,12	Картометрический метод	0,20	–
156	474607,34	4200220,70	Картометрический метод	0,20	–
157	474568,73	4200207,17	Картометрический метод	0,20	–
158	474423,20	4200200,57	Картометрический метод	0,20	–
159	474382,00	4200168,56	Картометрический метод	0,20	–
160	474382,00	4200168,54	Картометрический метод	0,20	–
161	474324,97	4200109,29	Картометрический метод	0,20	–
162	474240,73	4200034,41	Картометрический метод	0,20	–
163	474225,13	4199998,53	Картометрический метод	0,20	–
164	474209,53	4199937,69	Картометрический метод	0,20	–
165	474197,44	4199880,07	Картометрический метод	0,20	–
166	474138,69	4199678,98	Картометрический метод	0,20	–
167	474147,38	4199637,28	Картометрический метод	0,20	–
168	474079,75	4199642,74	Картометрический метод	0,20	–

169	474077,88	4199603,32	Картометрический метод	0,20	–
170	473971,17	4199615,79	Картометрический метод	0,20	–
171	473941,63	4198984,34	Картометрический метод	0,20	–
172	474412,34	4198962,62	Картометрический метод	0,20	–
173	474432,02	4198963,10	Картометрический метод	0,20	–
174	474470,43	4198961,66	Картометрический метод	0,20	–
175	474577,94	4198953,02	Картометрический метод	0,20	–
176	474643,22	4198945,72	Картометрический метод	0,20	–
177	474868,82	4198930,46	Картометрический метод	0,20	–
178	474885,14	4198933,82	Картометрический метод	0,20	–
179	474974,42	4198926,14	Картометрический метод	0,20	–
180	475077,82	4198916,19	Картометрический метод	0,20	–
181	475101,62	4198905,98	Картометрический метод	0,20	–
182	475122,26	4198892,06	Картометрический метод	0,20	–
183	475155,38	4198889,66	Картометрический метод	0,20	–
184	475174,58	4198896,38	Картометрический метод	0,20	–
185	475209,62	4198908,38	Картометрический метод	0,20	–
186	475239,74	4198910,92	Картометрический метод	0,20	–
187	475331,26	4198902,11	Картометрический метод	0,20	–
188	475366,46	4198900,35	Картометрический метод	0,20	–
189	475371,74	4198881,00	Картометрический метод	0,20	–
190	475377,14	4198761,97	Картометрический метод	0,20	–
191	475699,61	4198800,56	Картометрический метод	0,20	–
192	475676,40	4198790,24	Картометрический метод	0,20	–
193	475636,22	4198776,94	Картометрический метод	0,20	–
194	475636,68	4198776,99	Картометрический метод	0,20	–
195	475718,27	4198786,70	Картометрический метод	0,20	–
196	475848,28	4198802,16	Картометрический метод	0,20	–
197	476374,19	4198864,72	Картометрический метод	0,20	–
81	476668,68	4198899,75	Картометрический метод	0,20	–

### 3. Сведения о характерных точках части (частей) границы объекта

Обозначение характерных точек части границы	Координаты, м		Метод определения координат характерной точки	Средняя квадратическая погрешность положения характерной точки ( Mt ), м	Описание обозначения точки на местности (при наличии)
	X	Y			
1	2	3	4	5	6
<b>Часть № –</b>					

-	-	-	-	-	-
---	---	---	---	---	---



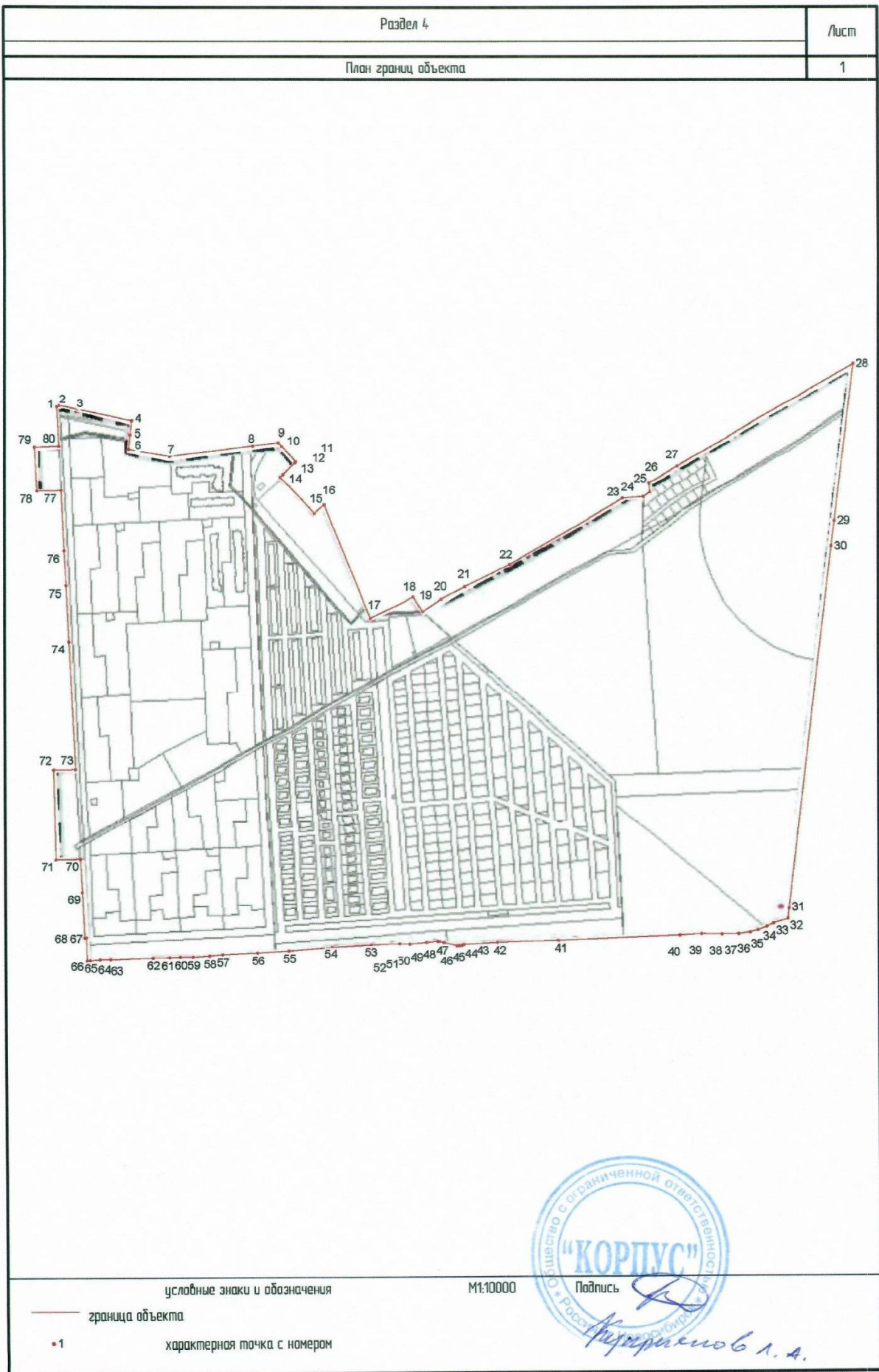










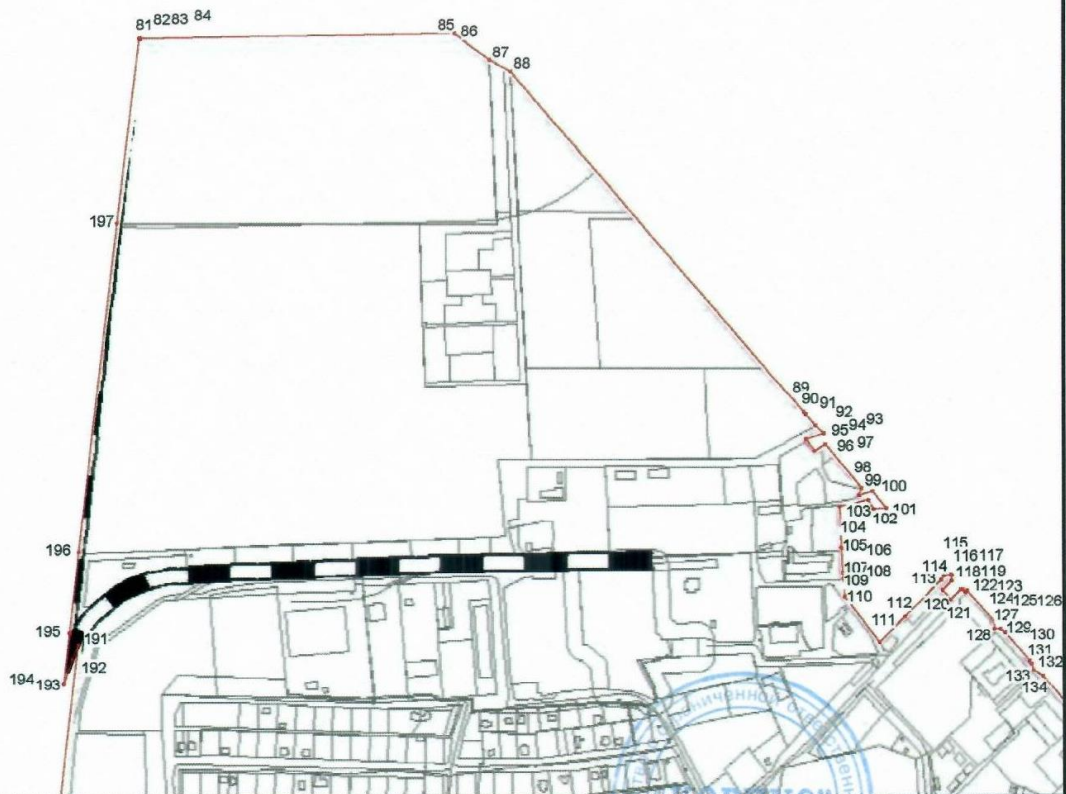


Раздел 4	Лист
План границ объекта	2



п. Элитный

28

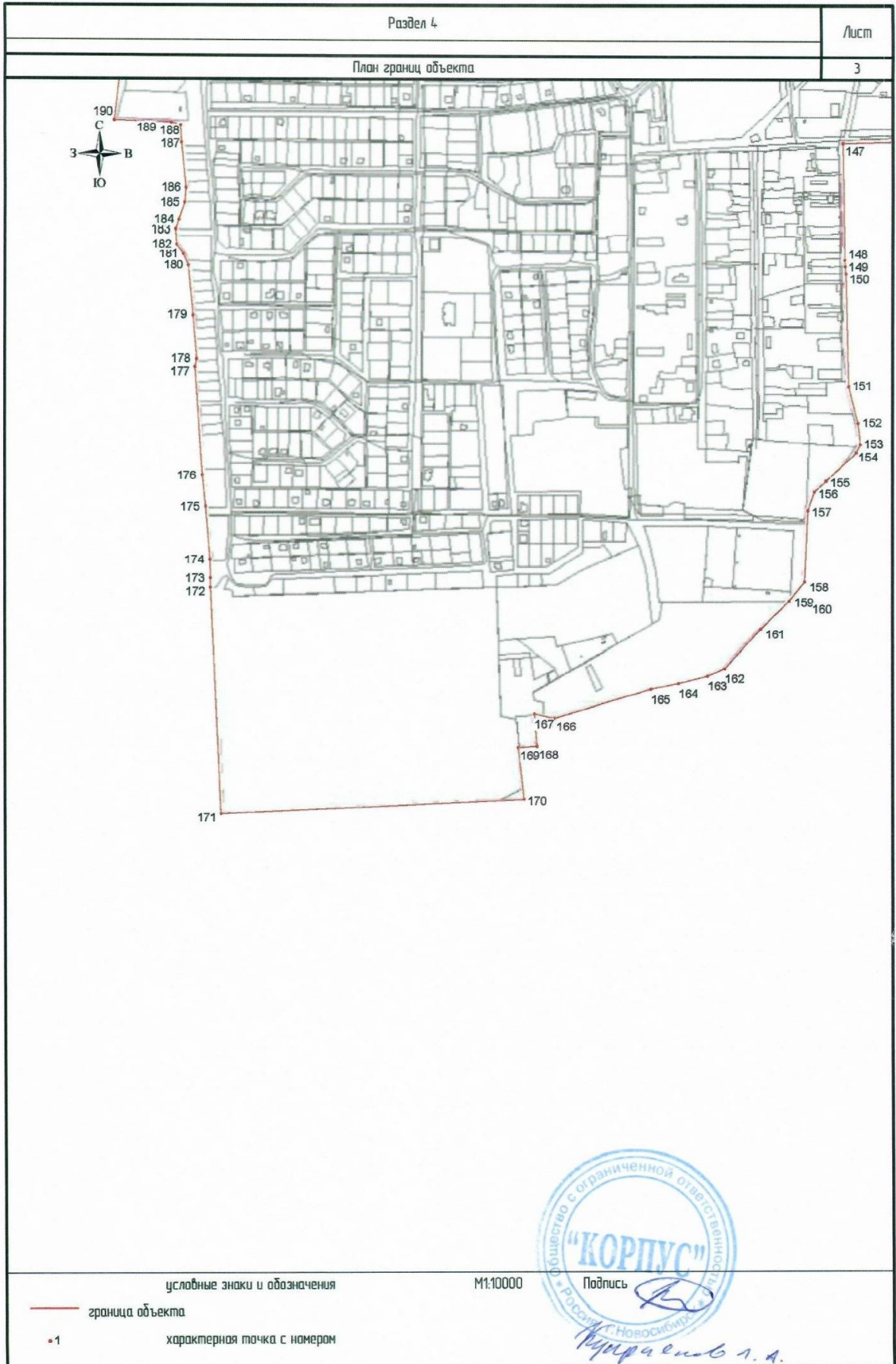








- условные знаки и обозначения
- граница объекта
- 1 характерная точка с номером

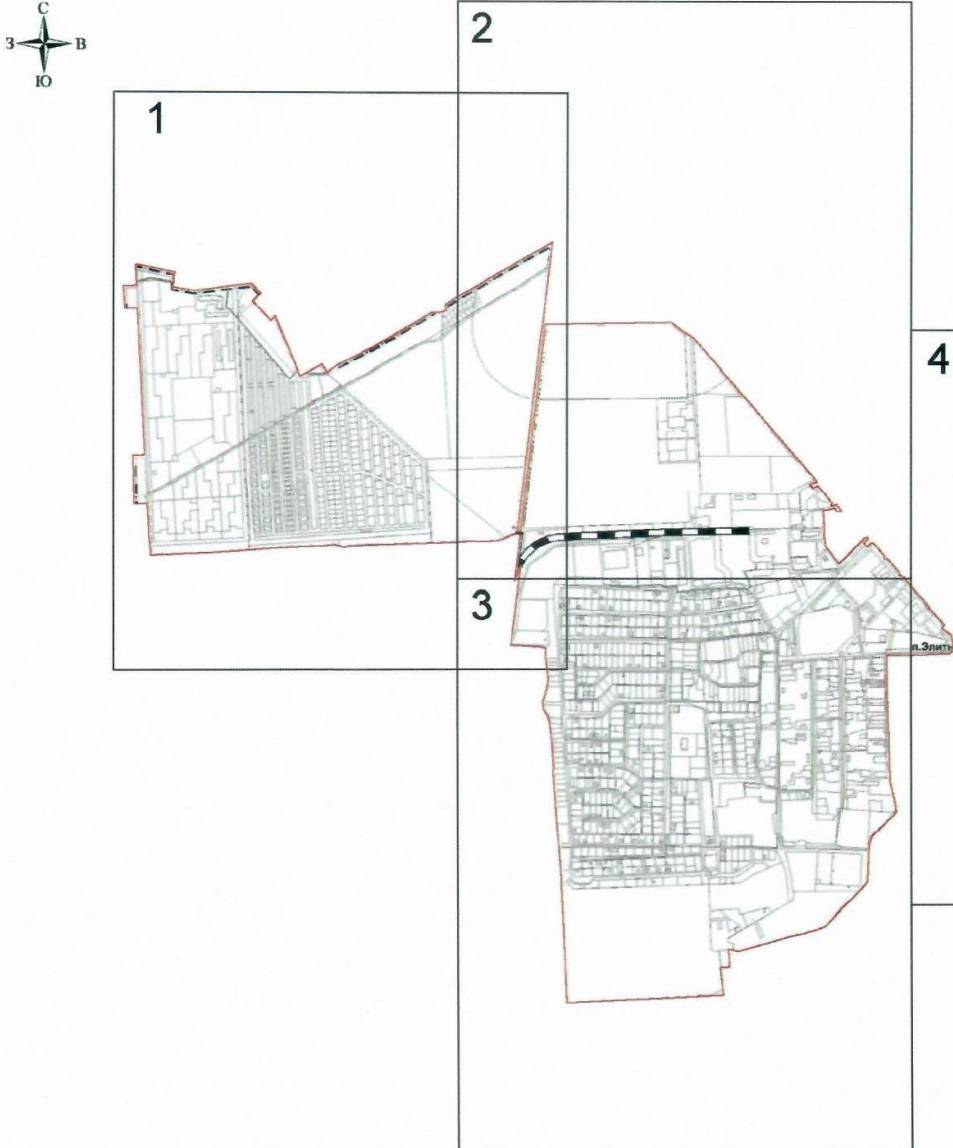
M1:10000

Подпись

Индивидуальный предприниматель  
Кузнецов А.А.  
г. Новосибирск



Раздел 4		Лист
План границ объекта		4
		
		
		
	условные знаки и обозначения	M1:10000
	граница объекта	Подпись 
• 1	характерная точка с номером	 Игорь Николаевич П. А.

Раздел 4	Лист
План границ объекта	5
	
<p>условные знаки и обозначения</p> <p>— граница объекта</p> <p>□ лист, номер листа</p>	<p>М1:25000</p> <p>Подпись</p> <p><i>Курдюмов А. А.</i></p> 